

EC

MA ND RYSHE

UN HABITAT
FOR A BETTER URBAN FUTURE

PUBLIC SPACES IN PRIZREN

RESEARCH AND INFOGRAPHICS

During 2020, the research of public spaces in the city of Prizren was conducted. Out of a total of 76 public spaces identified, half of them are located in the Historic Center of Prizren.

The research aims to analyse the existing condition of all spaces where the categories and functions of spaces, elements and urban furniture are analysed as well as their accessibility and usability.

The research also provides conclusions and recommendations on how these public spaces could increase the quality and be more usable by the inhabitants of these spaces but also the frequent visitors / tourists who visit the city of Prizren.

At the end of the research, as an annex, there are also individual analyses in separate cards for all identified and researched public spaces.

November 2020

WHAT ARE PUBLIC SPACES?

Space is something abstract, without any substantial meaning. Public space / location / place refers to how people are aware of / attracted to a certain piece of space. A place can be seen as space that has a meaning and values.

Our impression of a city, apart from the contemporary urban identity but also the historical one, is also shaped by the quality of the public spaces in it. Public spaces should be functional, provide space for creativity, be accessible to all groups of society and provide security. Moreover, public spaces have an important role in the social and economic life of the inhabitants and communities that live and enjoy these spaces.

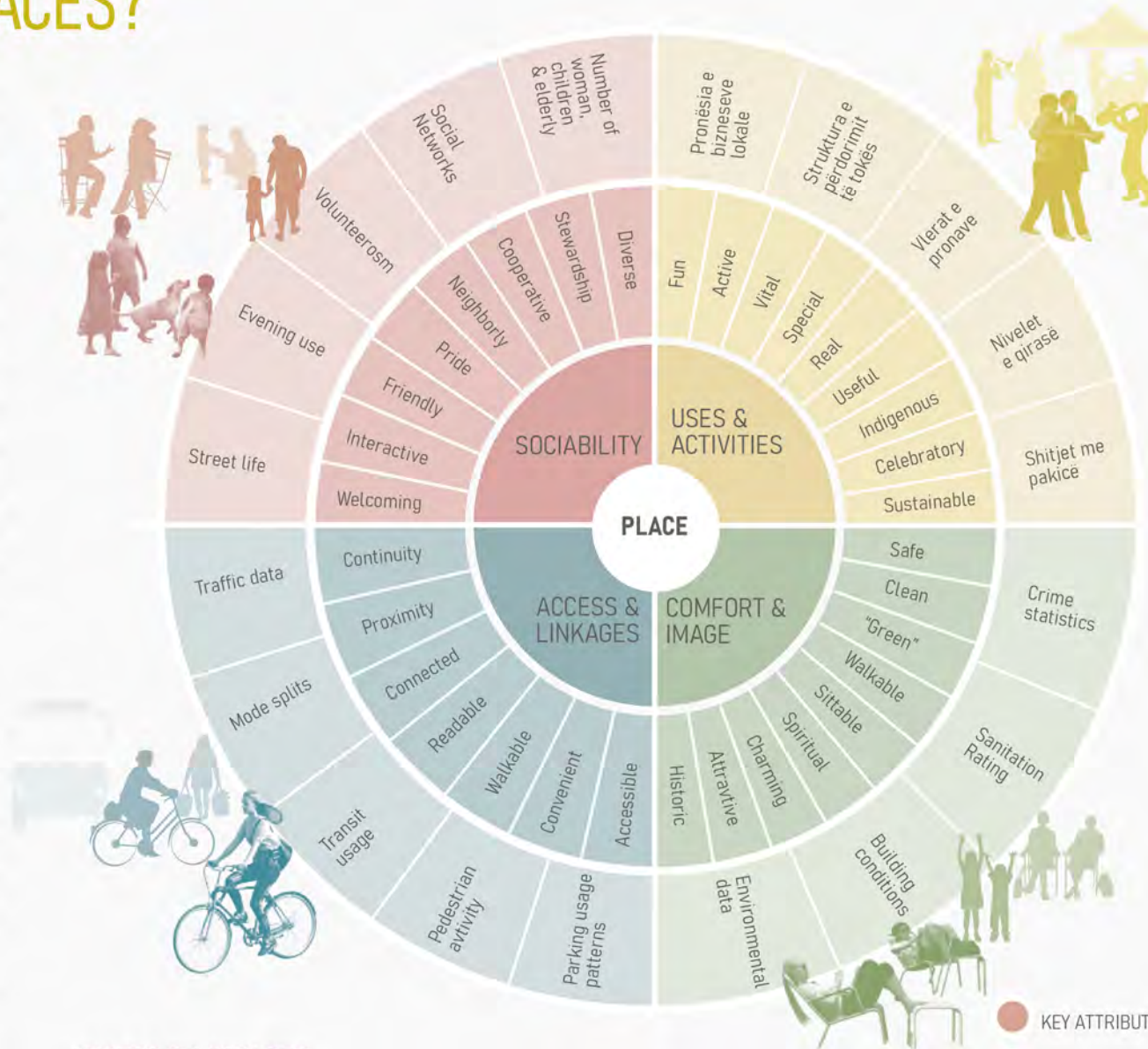
What Makes a Successful Place?

Great public spaces are those places where celebrations are held, social and economic exchanges occur, friends run into each other, and cultures mix. They are the “front porches” of our public institutions and buildings. When these spaces work well, they serve as the stage for our public lives.

What makes some places succeed while others fail?

In evaluating thousands of public spaces around the world, the project “Project for Public Spaces (PPS)” has found that to be successful, they generally share the following four qualities: they are accessible; people are engaged in activities there; the space is comfortable and has a good image; and finally, it is a sociable place: one where people meet each other and take people when they come to visit.

Below you can find a diagram developed by PPS that can serve as a tool to help people in judging any place, good or bad.



ACCESS & LINKAGES

You can judge the accessibility of a place by its connections to its surroundings, both visual and physical. A successful public space is easy to get to and get through; it is visible both from a distance and up close. The edges of a space are important as well: for instance, a row of shops along a street is more interesting and generally safer to walk by than a blank wall or empty lot. Accessible spaces have a high parking turnover and, ideally, are convenient to public transit.

COMFORT & IMAGE

Whether a space is comfortable and presents itself well - has a good image - is key to its success. Comfort includes perceptions about safety, cleanliness, and the availability of places to sit - the importance of giving people the choice to sit where they want is generally underestimated.

USES & ACTIVITIES

Activities are the basic building blocks of great places. They are the reasons why people visit in the first place, and why they continue to return. They are also what makes a place special or unique. When there is nothing to do in a place, it will sit empty and unused—a sure sign something needs to change.

SOCIABILITY

This is a difficult quality for a place to achieve, but once attained it becomes an unmistakable feature. When people see friends, meet and greet their neighbors, and feel comfortable interacting with strangers, they tend to feel a stronger sense of place or attachment to their community - and to the place that fosters these types of social activities.

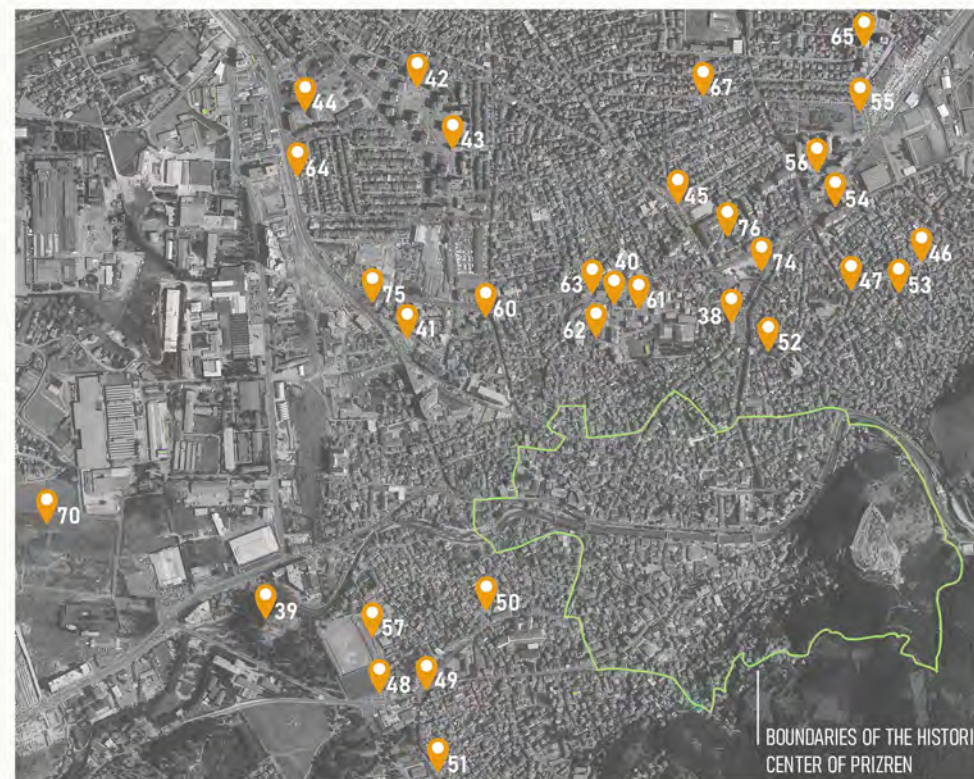
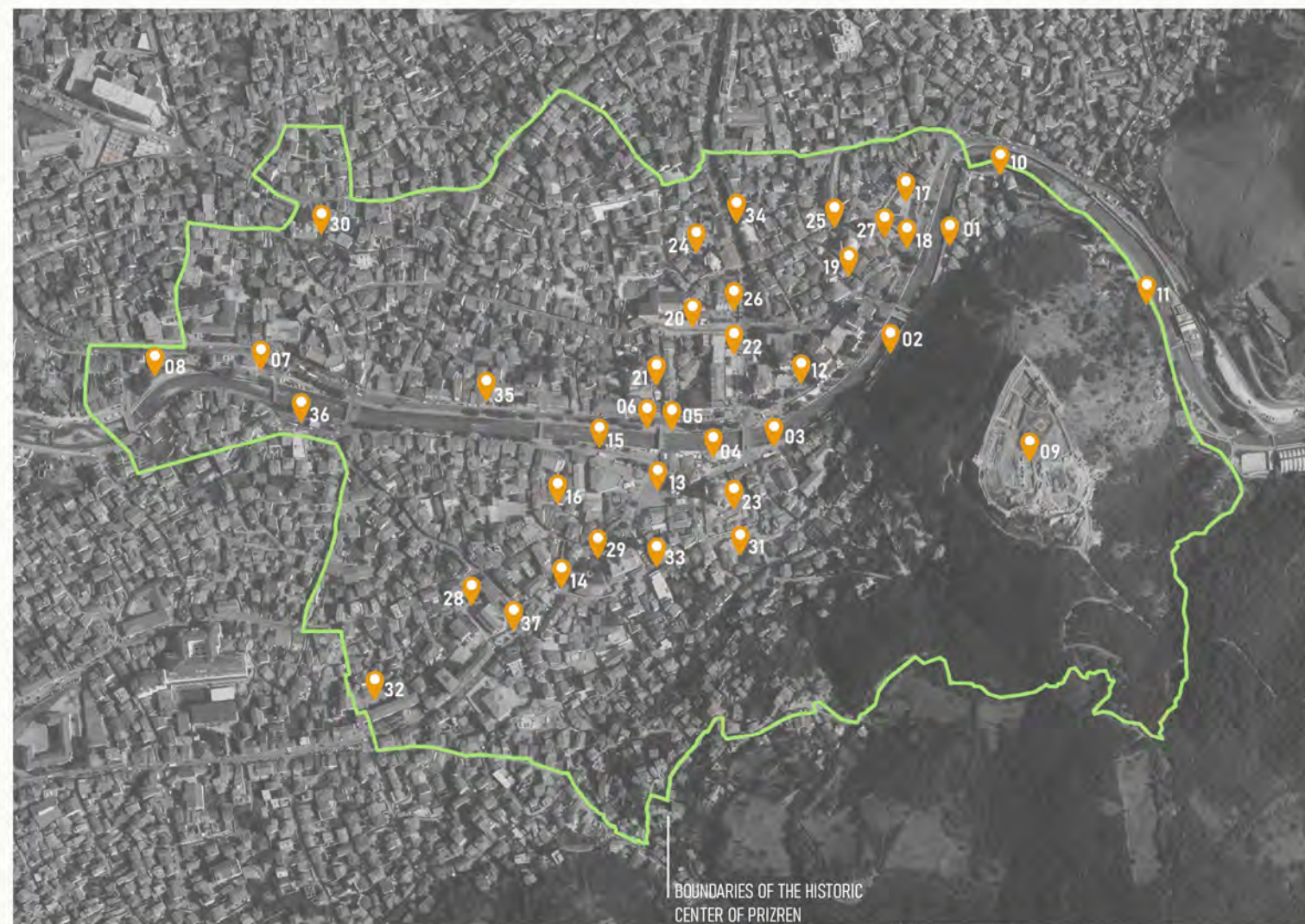
- KEY ATTRIBUTES
- INTANGIBLE
- MEASUREMENTS

PUBLIC SPACES IN PRIZREN



PUBLIC SPACES IN PRIZREN

IDENTIFIED PUBLIC SPACES



PUBLIC SPACES IN PRIZREN

NAMING, AREA AND CODING

All identified public spaces are named based on their official name, street or square where they are located. Unofficial designations have also been used in certain cases that are often used by the local community. All public spaces have been processed on the Geographic Information System (GIS) platform and have been codified so that they can be used for further research.

Note: For the purpose of deepening the research, some public spaces due to their character and the functions they possess' are separated in different fragments, Lumbardhi River Bank is not treated as a single space but is analyzed in its eight segments. The reason behind is that some parts of Lumbardhi River Bank are used more and have different other functions and some parts are not used that much.

| CODE GIS | Naming of public spaces | Area (m2) |
|--------------|--|------------------|
| PS01 | Lumbardhi River Bank 1 | 2,279.3 |
| PS02 | Lumbardhi River Bank 2 | 188.5 |
| PS03 | Lumbardhi River Bank 3 | 618.4 |
| PS04 | Lumbardhi River Bank 4 | 623.7 |
| PS05 | Lumbardhi River Bank 5 | 122.3 |
| PS06 | Lumbardhi River Bank 6 | 81.5 |
| PS07 | Lumbardhi River Bank 7 | 649.8 |
| PS08 | Lumbardhi River Bank 8 | 1,860.9 |
| PS09 | Prizreni Fortress | 11,282.2 |
| PS10 | Marash 1 | 1,803.8 |
| PS11 | Marash 2 | 5,861.8 |
| PS12 | Martyrs Square | 3,801.9 |
| PS13 | Shadërvan Square 1 | 2,208.2 |
| PS14 | Shadërvan Square 2 | 1,834.0 |
| PS15 | Shadërvan Square 3 | 2,490.7 |
| PS16 | Former Old Market Area | 1,295.0 |
| PS17 | Open-air Archaeological | 1,661.0 |
| PS18 | The space in front of Albanian League of Prizren | 71.0 |
| PS19 | The space behind the house of Gani Dukagjini | 35.1 |
| PS20 | "Saddlers" Street | 1,598.4 |
| PS21 | "Blacksmiths" Street | 1,114.4 |
| PS22 | Post office entrance | 479.5 |
| PS23 | The backyard of Sinan Pasha Mosques | 2,414.4 |
| PS24 | The yard of Emin Pasha Mosque | 792.8 |
| PS25 | The yard of Gazi Mehmet Pasha Mosque | 312.3 |
| PS26 | The yard of Gazi Mehmet Pasha Turkish bath | 887.1 |
| PS27 | The yard of Albanian League of Prizren | 950.7 |
| PS28 | The yard of Cathedral of our Lady of Perpetual Succour | 294.9 |
| PS29 | The yard of church of Saint George | 1,739.7 |
| PS30 | The yard of church of our Lady of Ljeviš | 831.5 |
| PS31 | Plateau of Europa Complex | 630.7 |
| PS32 | The space behind the family medicine center 1 | 1613.9 |
| PS33 | "Marin Barleti" Street | 785.7 |
| PS34 | "Adem Jashari" Street | 2,976.7 |
| PS35 | "Remzi Ademaj" Street | 5,350.9 |
| PS36 | Petrol station area | 1,525.7 |
| PS37 | "Ismet Jashari Kumanova" Street | 117.6 |
| PS38 | Commander Drini Square | 1,054.7 |
| PS39 | City Park | 44,823.2 |
| PS40 | New park in Lakuriq | 954.1 |
| PS41 | Courtyard around Namazjah | 2,298.7 |
| PS42 | Ortakoll Park 1 | 3,426.4 |
| PS43 | Ortakoll Park 2 | 2,468.9 |
| PS44 | "Abdyl Frashëri" Square | 1,711.6 |
| PS45 | Public space near Qylhan | 689.7 |
| PS46 | "Ataturk" Square | 296.8 |
| PS47 | "Arbëri" Square | 210.7 |
| PS48 | "The runner of Prizren" Square | 881.9 |
| PS49 | "UÇK" Square | 336.8 |
| PS50 | "Victims of Tivar" Square | 67.4 |
| PS51 | "Qëndresa" Square | 525.2 |
| PS52 | "Rama Bllica" Square | 1,089.8 |
| PS53 | "Independence" Square | 130.1 |
| PS54 | "NATO" Square | 746.2 |
| PS55 | The Park in Bazhdarhane 1 | 2,146.6 |
| PS56 | The Park in Bazhdarhane 2 | 403.5 |
| PS57 | The park in front of the technical H School "11 March" | 294.5 |
| PS58 | The park in Dardania | 5,841.3 |
| PS59 | Park at the Mosque of Dardania | 4,608.3 |
| PS60 | The park of JeniMahalla | 689.6 |
| PS61 | The park in Lakuriq 2 | 464.5 |
| PS62 | The park in Lakuriq 3 | 658.9 |
| PS63 | The park in Lakuriq 4 | 703.9 |
| PS64 | The park on the street "Wesley Clark" | 2,486.6 |
| PS65 | "Besim Ndrecaj" Square | 1,490.4 |
| PS66 | The park of "Ukë Bytyqi" road | 734.3 |
| PS67 | Public space on the "Albanian Alps" | 261.2 |
| PS68 | Memorial of KLA members in Arbana | 799.3 |
| PS69 | "Tirana" street in Jeta e Re neighbourhood | 1,108.7 |
| PS70 | "Liman Shala" street in Bajram Curri neighbourhood | 35,658 |
| PS71 | "Bajram Curri" street in Petrova neighbourhood | 1,086.7 |
| PS72 | Public Space Tranziti 1 | 352.9 |
| PS73 | Public Space Tranziti 2 | 3,428.2 |
| PS74 | Mini-park in the backyard of White House | 1,103.4 |
| PS75 | American Soldiers Memorial | 350.6 |
| PS76 | The park in Bazhdarhane 3 | 1,327.5 |
| TOTAL | | 192,397.3 |

Note: Public spaces from 01 to 37 are located within the boundaries of Prizren Historic Center, while other spaces listed in the other table are located in the rest of the urban area of the city.

In order to analyse the typologies of identified public spaces, they are categorized into three groups presented below:

Existing public spaces: Existing spaces that are always open and easily accessible to citizens.

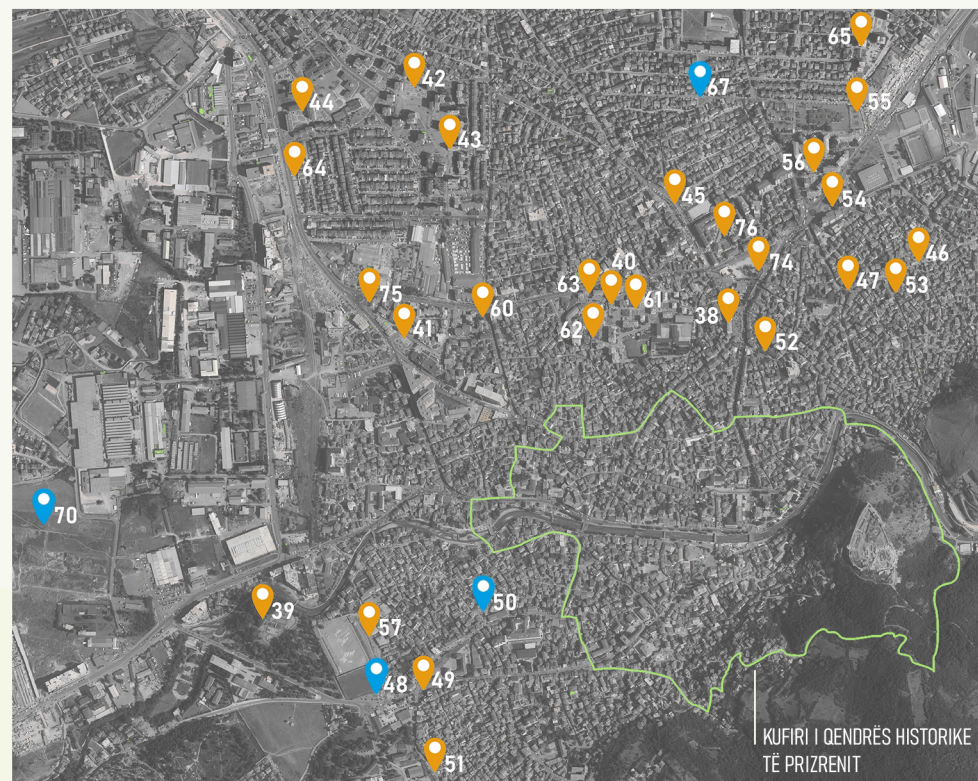
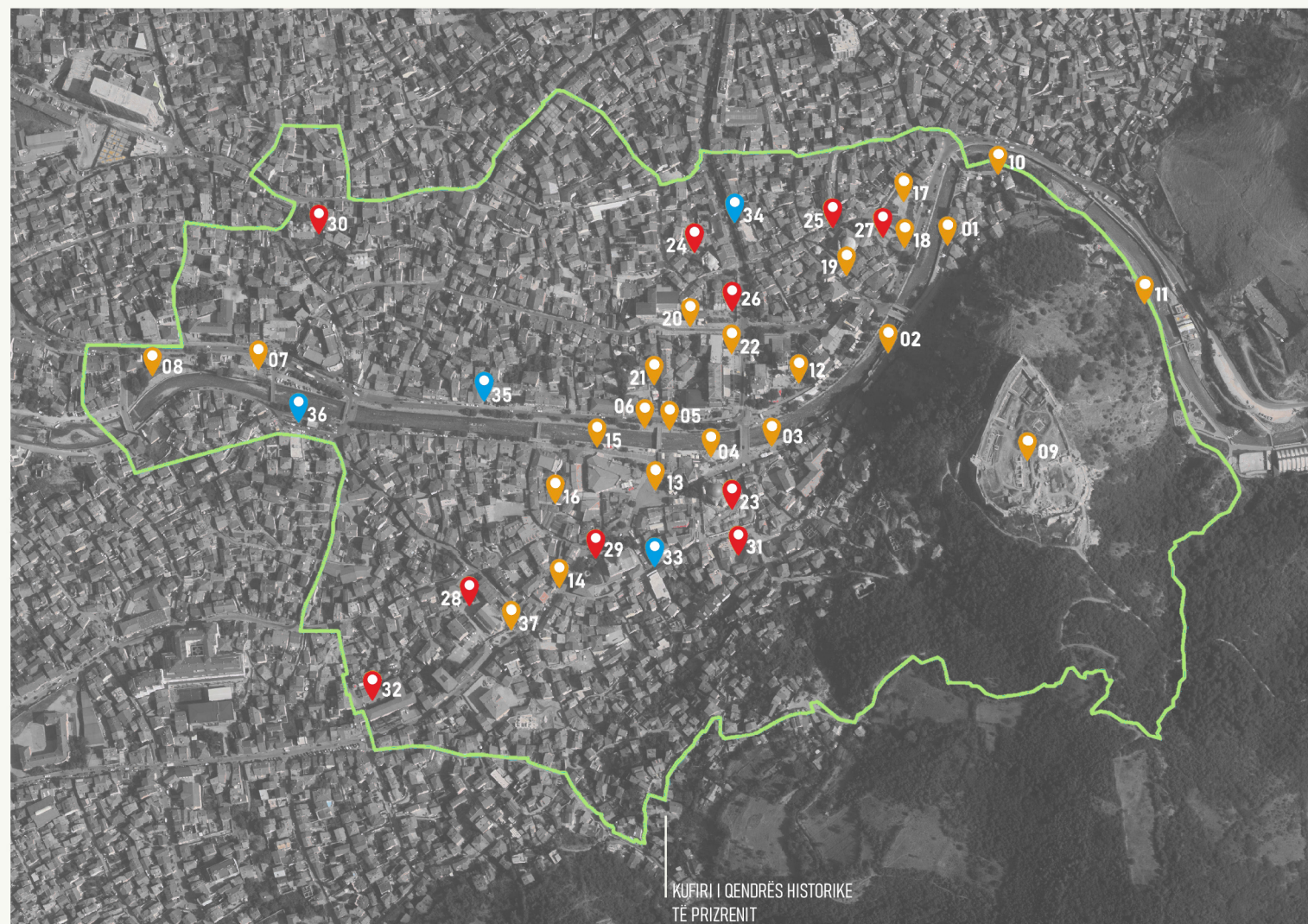
Semi - public spaces: Spaces that surround a public building (or even a courtyard) and are managed by the building manager or service provider. These spaces are not fully open and are controlled. The most common cases are religious monuments or even secular ones, such as the Turkish Bath. There are times when they are accessible for a fee or with special permission.

Potential public spaces: Spaces that have the potential to be converted into public spaces for the community. This category is defined taking into account the small number of public spaces in general and may serve in the future for planning purposes by municipal institutions.

CATEGORIZATION OF PUBLIC SPACES

| Categories of public spaces | Number of spaces | % |
|-----------------------------|------------------|-------------|
| Existing public spaces | 54 | 71% |
| Semi-public spaces | 10 | 13% |
| Potential public spaces | 12 | 16% |
| | 76 | 100% |

| Categories of public spaces | Area (m2) | % |
|-----------------------------|------------------|-------------|
| Existing public spaces | 158.847,9 | 83% |
| Semi-public spaces | 11.468,0 | 6% |
| Potential public spaces | 22.081,4 | 11% |
| | 192.397,3 | 100% |



PUBLIC SPACES IN PRIZREN



FUNCTIONS OF PUBLIC SPACES 1

In all public spaces, the existing function or functions in each of them are examined. Public spaces can have one or more functions at the same time. The data reflects all the functions that a public space may have during a calendar year.

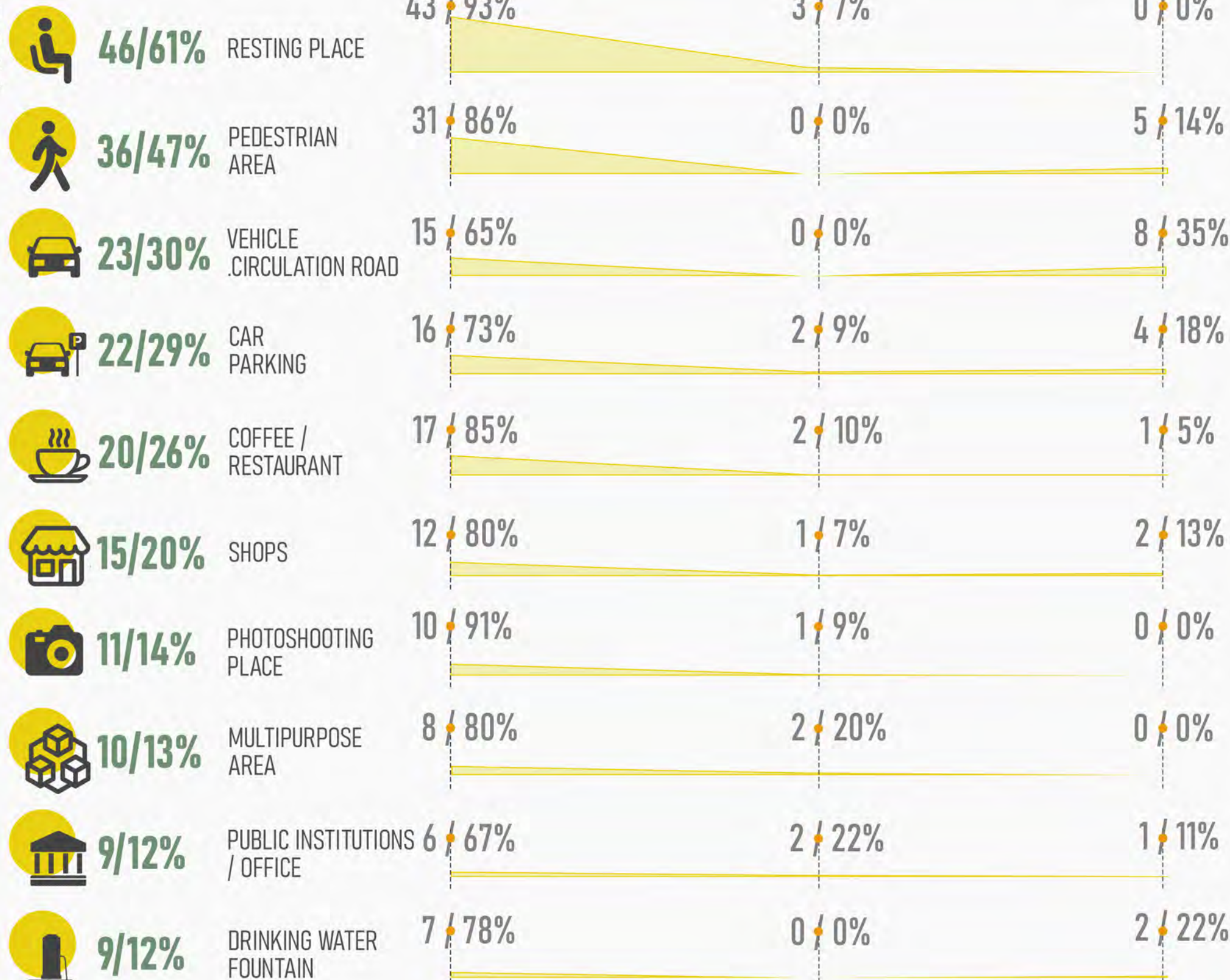
PUBLIC SPACES IN PRIZREN

TOTAL OF 76 PUBLIC SPACES
100%

EXISTING PUBLIC SPACES
NO. OF SPACES / %

SEMI-PUBLIC SPACES
NO. OF SPACES / %

POTENTIAL PUBLIC SPACES
NO. OF SPACES / %



FUNCTIONS OF PUBLIC SPACES 2

In public spaces, the existing function of functions in each of them are examined. Public spaces can have one or more functions at the same time. The data reflects all the functions that a public space may have during a calendar year.


PUBLIC SPACES IN PRIZREN

TOTAL OF 76 PUBLIC SPACES
100%

EXISTING PUBLIC SPACES
NO. OF SPACES / %

SEMI-PUBLIC SPACES
NO. OF SPACES / %

POTENTIAL PUBLIC SPACES
NO. OF SPACES / %



PRESENCE OF URBAN ELEMENTS AND FURNITURE

During the assessment of public spaces, all existing urban elements and furniture in identified public spaces have been taken into account. Also, based on the character of the space, the missing elements have been identified so that they can be completed and are fully functional.

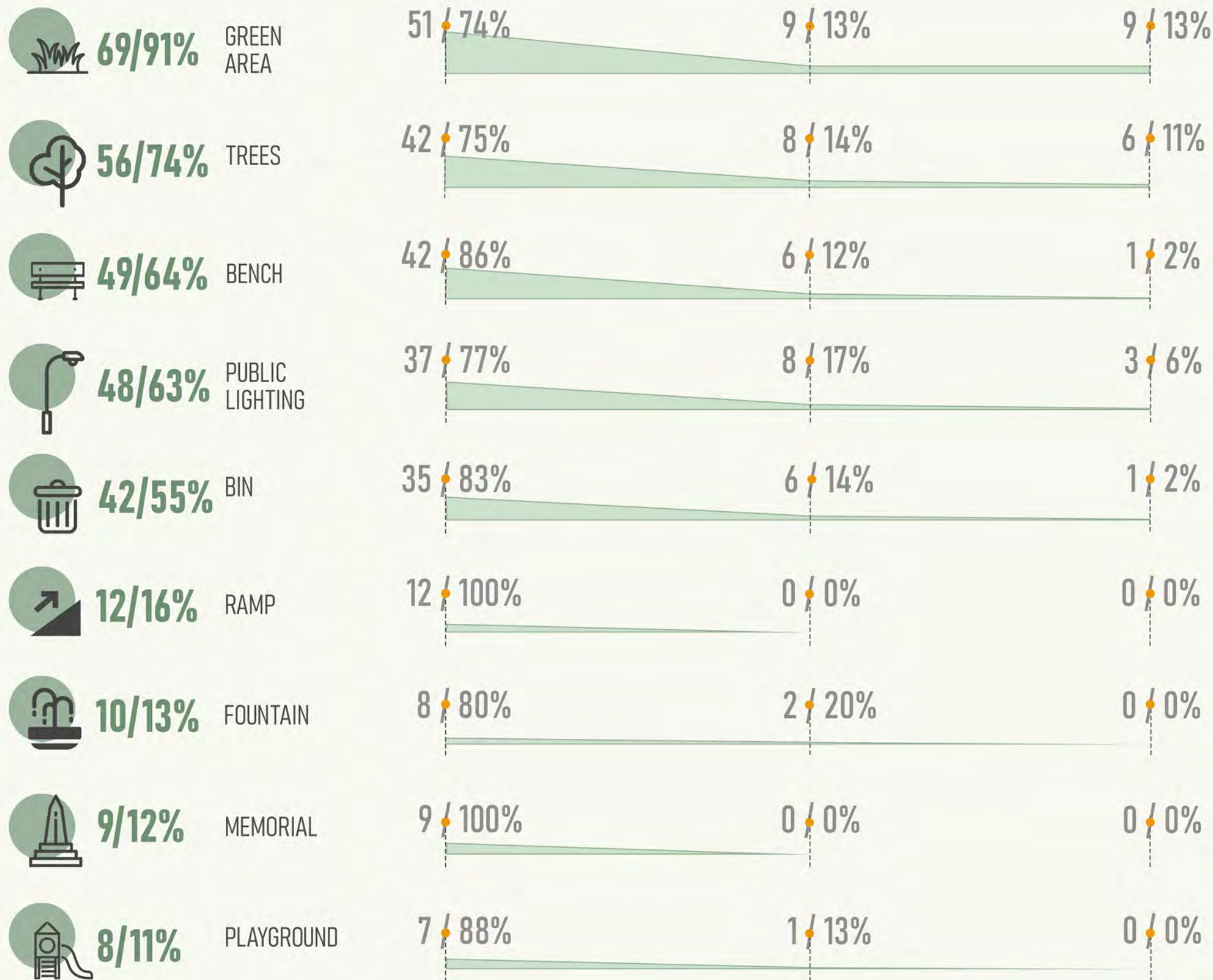
PUBLIC SPACES IN PRIZREN

TOTAL OF 76 PUBLIC SPACES
100%

EXISTING PUBLIC SPACES
NO. OF SPACES / %

SEMI-PUBLIC SPACES
NO. OF SPACES / %

POTENTIAL PUBLIC SPACES
NO. OF SPACES / %



PRESENCE OF URBAN ELEMENTS AND FURNITURE

During the assessment of public spaces, all existing urban elements and furniture in identified public spaces have been taken into account. Also, based on the character of the space, the missing elements have been identified so that they can be completed and are fully functional.

PUBLIC SPACES IN PRIZREN

TOTAL OF 76 PUBLIC SPACES
100%

EXISTING PUBLIC SPACES
NO. OF SPACES / %

SEMI-PUBLIC SPACES
NO. OF SPACES / %

POTENTIAL PUBLIC SPACES
NO. OF SPACES / %



7/9% BICYCLE PARKING

6 / 86%

1 / 14%

0 / 0%



4/5% PUBLIC ART

4 / 100%

0 / 0%

0 / 0%



4/5% PUBLIC TOILET

0 / 0%

4 / 100%

0 / 0%



3/4% URBAN WATERLINE

2 / 67%

1 / 33%

0 / 0%

LACK OF ELEMENTS AND URBAN FURNITURE

During the assessment of public spaces, all existing urban elements and furniture in identified public spaces have been taken into account. Also, based on the character of the space, the missing elements have been identified so that they can be completed and are fully functional.


PUBLIC SPACES IN PRIZREN

TOTAL OF 76 PUBLIC SPACES
100%

EXISTING PUBLIC SPACES
NO. OF SPACES / %

SEMI-PUBLIC SPACES
NO. OF SPACES / %

POTENTIAL PUBLIC SPACES
NO. OF SPACES / %



ACCESS FOR PEOPLE WITH DISABILITIES

As part of the research, all spaces were analysed for access by people with disabilities. In this context we can mention that these conditions would be suitable for parents with baby strollers too. Spaces are classified into these three groups:

Accessible - Areas in which there is no obstacle (physical barrier) to the free and independent movement of persons with disabilities.

Accessible only with assistance - Areas in which persons with disabilities cannot move freely due to inadequate ramps or other obstacles and where their movement is possible only with the accompaniment or assistance of other persons.

Not accessible - Areas in which there are physical barriers and movement of persons with disabilities is impossible.

After analysing all the factors related to public spaces (category, function, urban elements and furniture) as well as information collected on how much a public space is used during the one year cycle, information on the usability of space divided into four sub-group has resulted in following:

Fully used -

Public spaces which are mostly used in the city.

Partially used -

Public spaces which are used a lot, especially in certain periods (seasons) of the year but not throughout the year.

Rarely used -

Public spaces which are used only during a certain period of the year or on certain days.

Not in use -

Public spaces which due to various reasons and obstacles are not used at all.

TOTAL OF 76 PUBLIC SPACES
100%

EXISTING PUBLIC SPACES
NO. OF SPACES / %

SEMI-PUBLIC SPACES
NO. OF SPACES / %

POTENTIAL PUBLIC SPACES
NO. OF SPACES / %



26/34% ACCESSIBLE

22 / 84%

2 / 8%

2 / 8%



30/39% ACCESSIBLE ONLY WITH ASISTANCE

22 / 73%

5 / 17%

3 / 10%



20/26% NOT ACCESSIBLE

10 / 50%

3 / 15%

7 / 35%

USE OF SPACES



8/11% FULLY USED

7 / 88%

1 / 12%

0 / 0%



28/37% PARTIALLY USED

25 / 89%

3 / 11%

0 / 0%



24/32% RARELY USED

19 / 79%

4 / 17%

1 / 4%



16/21% NOT IN USE

3 / 19%

2 / 12%

11 / 69%

PUBLIC SPACES IN PRIZREN

CONCLUSIONS AND RECOMMENDATIONS

1. The Municipality of Prizren, as the decision-making authority for the creation of conditions and maintenance of public spaces, must adopt a comprehensive approach to the design of new public spaces and increase the quality and maintenance of existing public spaces for the needs of the community. **The most common functions of the researched public spaces are those for rest (61%), pedestrian area (47%), and parking lots and vehicle circulation areas (30%). These data show that public spaces should always give focus to the citizens and not cars.**
2. Existing public spaces are dominated by green areas (grass) in 91% of the cases and high greenery (trees) in 74% and more than half of these spaces have public lighting, benches and trash bins.
3. According to the polls, the citizens of Prizren have stated that there are parks in their neighbourhoods, but some are non-functional due to poor condition, constant vandalism and institutional lack of maintenance. The Municipality of Prizren must develop a proper strategy for planting trees but also for their continuous maintenance. The relevant department of the Municipality is recommended to identify the shortcomings highlighted in this research (such as benches, public lighting, trash bins, playgrounds for children, bicycle parking, public toilets, etc) and based on a planning that will emerge from this inventory to place the new elements. Also, Municipality should have joint plans with the users of these spaces in order for the citizens to create a sense of belonging and to be more attentive to those who damage these parks. **Research has found that nearly half of the spaces identified do not have ramps or sidewalks suitable for people with disabilities or parents with baby strollers and there is also a lack of children's playground and bicycle parking.**
4. Since marginalized groups and elders are declared as the least frequented visitors of the parks, the authorities should create more suitable conditions for these groups based on the standards of public space planning for these categories. It is also recommended that the municipality create playgrounds for children in city parks in order to make these spaces functional and at the same time citizens are recommended to be more vigilant against people that vandalize the parks and to report them to enforcement authorities.
5. **Only 1/3 of public spaces are fully accessible where people with disabilities can move independently.** For this reason, all sidewalks of public spaces should be repaired so that they are accessible to people with disabilities and parents in strollers too. Ramps should be built in all public spaces, while existing ramps that are not accessible to people with disabilities to be rebuilt with adequate slope percentage.
6. Surveys conducted in the field by EC Ma Ndryshe show that citizens are not taking care of parks namely public spaces. The Municipality of Prizren is recommended that during the design phase of the parks to apply the methodology published by the EC such as planning with citizen participation. International practices show that the application of this design methodology makes citizens to feel the public space as a common good and in this way they are more careful and maintain the space. **One of the ways to connect the community is through engaging in art activities in public spaces as only 5% of spaces today have public art in their content.**
7. The research has noticed that many public space names have memorials and are even named after the events of last war in Kosovo, including those of NATO. One of the names of the squares is "Independence Square" (Kurilla neighborhood), with an area of less than 150m2 located in a neighborhood that is not in the center of the city but also does not coincide with the importance of the name and the dedicated space. Considering that these spaces are highly sensitive to the public and are related to the collective memory of the society, EC Ma Ndryshe recommends that the naming but also the design of new public spaces with the content of this nature necessarily go through the process of public consultation
8. Lumbardhi River Bank should be treated based on its natural configuration and 'returned' to the citizens. It should be treated as an integral part of the city center by investing in certain segments with different elements such as greenery, public toilets and additional functions.
9. Shadërvan Square, as a reference point for many citizens and tourists, should be relieved of some functions in order not to harm its urban and historical integrity. Various commercial operators have to find other alternatives to organize their activities in other spaces which are not fully used.
10. Religious monuments along with the surrounding spaces should be more accessible and open to the public. In most of them there is no public visiting hours published or even any contact for visit.
11. Due to the limited public spaces in the Historic Center, there should be strategic planning for increasing the numbers of these spaces such as: 1. To have an urban regeneration project for the 'Marin Barleti' street; 2. To find another alternatives of traffic circulation in 'Remzi Ademaj' and 'Adem Jashari' streets in order to increase the surface of public spaces in this part of the city; and 3. Dislocation of the gas station located within the boundaries of the Historic Center of Prizren and convert it into public space.
12. To create special stands with adequate design for street vendors, especially for the spaces in the Historic Center of Prizren.
13. **Less than half of the surveyed public spaces are fully or relatively used by citizens. This is an indication that more than half of them do not have attractive content, they need to be rebuilt or even redesigned (in cases of potential identified spaces).** Participatory public space planning ensures that none of the community groups are excluded from developments in society, since the space built according to the proposed process, promotes free movement, development, employment, education and social equality in general.

PUBLIC SPACES IN PRIZREN

PROJECT TEAM

This research was conducted within the project "rePUBLIC SPACES". The content is the responsibility of EC Ma Ndryshe and does not necessarily reflect the views of the donor.

Author and publisher: EC Ma Ndryshe

Research Coordinator: Enes Toska

Researchers: Agim Cena, Bejda Toska, Elsa Rraqi, Trim Basha and Vetim Krasniqi.

Infographics and public space cards design: Njomëza Ukaj, Bejda Toska and Enes Toska.

Translation into English: Nora Simitçiu

We thank for their contribution: Flaka Xërxa-Beqiri and Valon Xhabali.

The photos are the property of EC Ma Ndryshe apart from:
Berat Hoxha (cover: Shadervan Square and Infographics 6)
Municipality of Prizren (Cover: Fortress and Infographics 8)
Hadis Krasniqi (Infographics 3)
Dokufest (Infographics 7)
Trim Kabashi (Infographics 9)

St. Fehmi Lladrovci No 94, 20000/Prizren
Mother Teresa Boulevard, H 30 B1 No 5,
10000/Prishtina
www.ecmandryshe.org &
info@ecmandryshe.org
029-222-771 & 038-224-967

Note: The data of this research reflects the condition of public spaces in Prizren until October 2020. For any eventual change or additional investments in public space you can write in our email above in order to update our platform.

FOR EC MA NDRYSHE

EC is committed to economic sustainability and democratic governance at the local (and regional) level through community mobilization, oversight of public decision-making and partnerships in the implementation of development programs and policies. To fulfill this mission, the organization implements projects and initiatives within two main programs: Inclusive Cities / Municipalities and Sustainable Development. While the third program is designed as a support unit for the operation of the organization and aims to address three external and internal challenges: 1. Insufficient volume of empirical knowledge in the country, including reliable statistical data, specialized analysis and professional opinions, 2. The need to consolidate internal capacities, especially in research, databases, analysis, management, community development and sectoral expertise, and 3. Lack of long-term financial sustainability by diversifying revenue sources, with an emphasis on providing services for the third parties.


The conceptual triangle that will guide the work of the organization in the next five years (2020 - 2024) has the following elements: 1. Inclusiveness, 2. Sustainability, and 3. Knowledge.

EC believes that democratization and overall state development is a process that must be

planned and built from the bottom up. At the core of democratic governance lies the openness and involvement of all in decision-making aimed at the common good, while development planning requires the rational use of territorial resources, without compromising their usability by future generations. Both democracy and development must be built on the basis of sound knowledge that guarantees wise and visionary decisions and actions.

The core values of the organization are: 1. Impartiality - EC acts on the basis of thorough and comprehensive analysis and avoids hasty and impulsive actions. EC aims to support and push forward the alternatives which according to research turn out to be the most appropriate, regardless of whether the masses of society do not support this option; 2. Activism - EC members will be activists who engage on a regular basis to advance civic engagement to fulfill the organization's mission; 3. Orientation towards results - EC members are oriented towards achieving results, where the effort does not meet the expectations of the organization if it does not end with the expected results and 4. Community is the base of the action - EC will always be close to the community, learning from the citizens and building consensus on the interaction and shaping of society.

PUBLIC SPACES IN PRIZREN



EC
MA NDORYSHE

UN HABITAT
FOR A BETTER URBAN FUTURE

PUBLIC SPACES IN PRIZREN

ANNEX:
PUBLIC SPACE CARDS




FUNKSIONET / FUNCTIONS

-  Lëvizje e qytetarëve
Pedestrian area
-  Rekreacion
Recreation
-  Pushmore
-  Hapësirë për shumë qëllime
Multi-purpose area
-  Panair
Fair
-  Koncert
Concert
-  Kinema verore
Summer cinema
-  Lokacion fotografimi
Photoshooting place
-  Pompë benzine
Fuel station
-  Dyqane
Shops
-  Dyqan suvenirësh
Souvenir Shop
-  Kafeteri/Restaurant
Coffee/Restaurant
-  Shitës ambulant
Peddler
-  Institucione publike/Zyre
Public institutions/Office
-  Zonë me qarkullim të veturave
Vehicle circulation road
-  Parking për vetura
Car parking
-  Ceremoni fetare
Religious ceremony
-  Çeshme për abdest
Ablution fountain
-  Çeshme për ujë të pijshëm
Drinking water fountain
-  Varreza të vjetra
Old cemeteries





ELEMENTE & MOBILERI URBANE / URBAN ELEMENTS & FURNITURE

-  Gjelbërimi i lartë
Trees
-  Gjelbërimi i ulët
Green Area
-  Ndriçimi publik
Public lighting
-  Ulëse
Bench
-  Rampa
Ramp
-  Shportë e mbeturinave
Bin
-  Jaz
Urban waterline
-  Fontanë
Fountain
-  Memorial
Memorial
-  Art publik
Public art
-  Kënd i lojrave
Playground
-  Parking për biçikleta
Bicycle parking
-  WC publike
Public toilet

QASJA PËR P.A.K. / ACCESSIBILITY FOR DISABLED

-  E qasshme
Accessible
-  E qasshme vetëm me përcjellje
Accessible only with assistance
-  E paqasshme
Not accessible

SHFRYTËZUESHMERIA / USABILITY

-  Plotësisht e shfrytëzueshme
Fully used
-  Relativisht e shfrytëzueshme
Partially used
-  Pak e shfrytëzueshme
Rarely used
-  Aspak e shfrytëzueshme
Not in use




**KEJI I LUMBARDHIT 1
LUMBARDHI RIVER BANK 1**

SIPËRFAQJA
AREA 2279.3 M2


KODI I GIS-it
GIS CODE PS01

KATEGORIA
CATEGORY Hapësirë publike ekzistuese
Existing public place

FUNKSIONET EKSIZTUESE
EXISTING FUNCTIONS 

ELEMENTE&MOBILERI URBANE
URBAN ELEMENTS&FURNITURE 

QASJA PËR P.A.K.
ACCESSABILITY FOR DISABLED 

SHFRYTËZUESHMERIA
USABILITY 






FUNKSIONET / FUNCTIONS

-  Lëvizje e qytetarëve
Pedestrian area
-  Rekreacion
Recreation
-  Pushimore
-  Resting place
-  Hapësirë për shumë qëllime
Multi-purpose area
-  Panair
-  Fair
-  Koncert
-  Kinema verore
Summer cinema
-  Lokacion fotografimi
Photoshooting place
-  Pompë benzine
Fuel station
-  Dyqane
-  Shops
-  Dyqan suvenirësh
Souvenir Shop
-  Kafeteri/Restaurant
Coffee/Restaurant
-  Shitës ambulant
Peddler
-  Institucione publike/Zyre
Public institutions/Office
-  Zonë me qarkullim të veturave
Vehicle circulation road
-  Parking për vetura
Car parking
-  Ceremoni fetare
Religious ceremony
-  Çeshme për abdest
Ablution fountain
-  Çeshme për ujë të pijshëm
Drinking water fountain
-  Varreza të vjetra
Old cemeteries





ELEMENTE & MOBILERI URBANE / URBAN ELEMENTS & FURNITURE


-  Gjelbërimi i lartë
Trees
-  Gjelbërimi i ulët
Green Area
-  Ndiriçimi publik
Public lighting
-  Ulëse
Bench
-  Rampa
Ramp
-  Shportë e mbeturinave
Bin
-  Jaz
Urban waterline
-  Fontanë
Fountain
-  Memorial
Memorial
-  Art publik
Public art
-  Kënd i lojrave
Playground
-  Parking për biçikleta
Bicycle parking
-  WC publike
Public toilet

QASJA PËR P.A.K. / ACCESSIBILITY FOR DISABLED

-  E qasshme
Accessible
-  E qasshme vetëm me përcjellje
Accessible only with assistance
-  E paqasshme
Not accessible

SHFRYTËZUESHMERIA / USABILITY

-  Plotësisht e shfrytëzueshme
Fully used
-  Relativisht e shfrytëzueshme
Partially used
-  Pak e shfrytëzueshme
Rarely used
-  Aspak e shfrytëzueshme
Not in use



**KEJI I LUMBARDHIT 2
LUMBARDHI RIVER BANK 2**

SIPËRFAQJA
AREA 188.5 M2





KODI I GIS-it
GIS CODE PS02

KATEGORIA
CATEGORY Hapësirë publike ekzistuese
Existing public place

FUNKSIONET EKSIZTUESE
EXISTING FUNCTIONS 

ELEMENTE&MOBILERI URBANE
URBAN ELEMENTS&FURNITURE       

QASJA PËR P.A.K.
ACCESSIBILITY FOR DISABLED   

SHFRYTËZUESHMERIA
USABILITY    






FUNKSIONET / FUNCTIONS

-  Lëvizje e qytetarëve
Pedestrian area
-  Rekreacion
Recreation
-  Pushimore
Resting place
-  Hapësirë për shumë qëllime
Multi-purpose area
-  Panair
Fair
-  Koncert
Concert
-  Kinema verore
Summer cinema
-  Lokacion fotografimi
Photoshooting place
-  Pompë benzine
Fuel station
-  Dyqane
Shops
-  Dyqan suvenirësh
Souvenir Shop
-  Kafeteri/Restaurant
Coffee/Restaurant
-  Shitës ambulant
Peddler
-  Institucione publike/Zyre
Public institutions/Office
-  Zonë me qarkullim të veturave
Vehicle circulation road
-  Parking për vetura
Car parking
-  Ceremoni fetare
Religious ceremony
-  Çeshme për abdest
Ablution fountain
-  Çeshme për ujë të pijshëm
Drinking water fountain
-  Varreza të vjetra
Old cemeteries





ELEMENTE & MOBILERI URBANE / URBAN ELEMENTS & FURNITURE

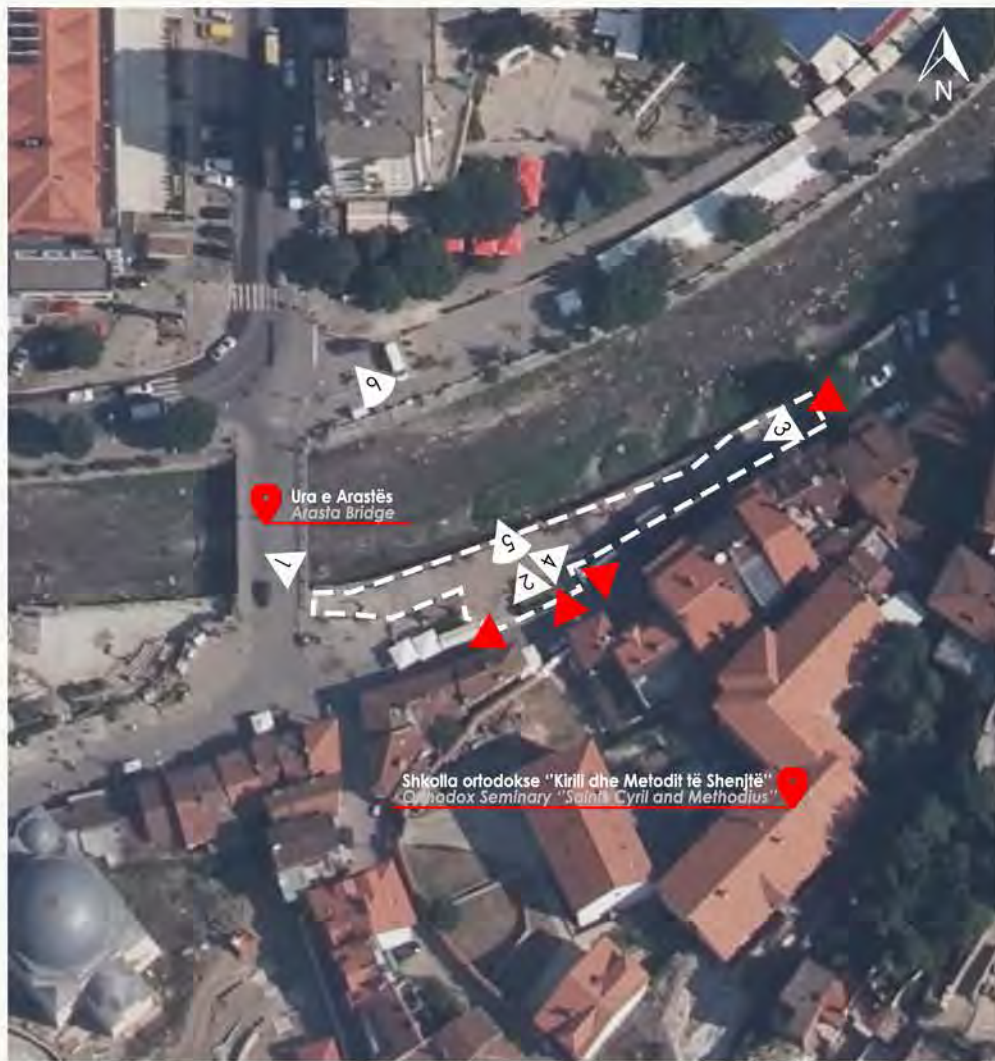
-  Gjelbërimi i lartë
Trees
-  Gjelbërimi i ulët
Green Area
-  Ndriçimi publik
Public lighting
-  Ulëse
Bench
-  Rampa
Ramp
-  Shportë e mbeturinave
Bin
-  Jaz
Urban waterline
-  Fontanë
Fountain
-  Memorial
Memorial
-  Art publik
Public art
-  Kënd i lojrave
Playground
-  Parking për biçikleta
Bicycle parking
-  WC publike
Public toilet

QASJA PËR P.A.K. / ACCESSIBILITY FOR DISABLED

-  E qasshme
Accessible
-  E qasshme vetëm me përcjellje
Accessible only with assistance
-  E paqasshme
Not accessible

SHFRYTËZUESHMERIA / USABILITY

-  Plotësisht e shfrytëzueshme
Fully used
-  Relativisht e shfrytëzueshme
Partially used
-  Pak e shfrytëzueshme
Rarely used
-  Aspak e shfrytëzueshme
Not in use



**KEJI I LUMBARDHIT 3
LUMBARDHI RIVER BANK 3**

SIPËRFAQJA
AREA 618.4 M2


KODI I GIS-it
GIS CODE PS03

KATEGORIA
CATEGORY Hapësirë publike ekzistuese
Existing public place

FUNKSIONET EKSIZTUESE
EXISTING FUNCTIONS 

ELEMENTE&MOBILERI URBANE
URBAN ELEMENTS&FURNITURE 

QASJA PËR P.A.K.
ACCESSABILITY FOR DISABLED 

SHFRYTËZUESHMERIA
USABILITY 






FUNKSIONET / FUNCTIONS

-  Lëvizje e qytetarëve / Pedestrian area
-  Rekreacion / Recreation
-  Pushmore
-  Resting place
-  Hapësirë për shumë qëllime / Multi-purpose area
-  Panair / Fair
-  Koncert / Concert
-  Kinema verore / Summer cinema
-  Lokacion fotografimi / Photoshooting place
-  Pompë benzine / Fuel station
-  Dyqane / Shops
-  Dyqan suvenirësh / Souvenir Shop
-  Kafeteri/Restaurant / Coffee/Restaurant
-  Shitës ambulant / Peddler
-  Institucione publike/Zyre / Public institutions/Office
-  Zonë me qarkullim të veturave / Vehicle circulation road
-  Parking për vetura / Car parking
-  Ceremoni fetare / Religious ceremony
-  Çeshme për abdest / Ablution fountain
-  Çeshme për ujë të pijshëm / Drinking water fountain
-  Varreza të vjetra / Old cemeteries





ELEMENTE & MOBILERI URBANE / URBAN ELEMENTS & FURNITURE


-  Gjelbërimi i lartë / Trees
-  Gjelbërimi i ulët / Green Area
-  Ndriçimi publik / Public lighting
-  Ulëse / Bench
-  Rampa / Ramp
-  Shportë e mbeturinave / Bin
-  Jaz / Urban waterline
-  Fontanë / Fountain
-  Memorial / Memorial
-  Art publik / Public art
-  Kënd i lojrave / Playground
-  Parking për biçikleta / Bicycle parking
-  WC publike / Public toilet

QASJA PËR P.A.K. / ACCESSIBILITY FOR DISABLED

-  E qasshme / Accessible
-  E qasshme vetëm me përcjellje / Accessible only with assistance
-  E paqasshme / Not accessible

SHFRYTËZUESHMERIA / USABILITY

-  Plotësisht e shfrytëzueshme / Fully used
-  Relativisht e shfrytëzueshme / Partially used
-  Pak e shfrytëzueshme / Rarely used
-  Aspak e shfrytëzueshme / Not in use



**KEJI I LUMBARDHIT 4
LUMBARDHI RIVER BANK 4**

SIPËRFAQJA / AREA | 623.7 M2

KODI I GIS-it / GIS CODE | PS04

KATEGORIA / CATEGORY | Hapësirë publike ekzistuese / Existing public place

FUNKSIONET EKSIZTUESE / EXISTING FUNCTIONS



ELEMENTE&MOBILERI URBANE / URBAN ELEMENTS& FURNITURE



QASJA PËR P.A.K. / ACCESSIBILITY FOR DISABLED



SHFRYTËZUESHMERIA / USABILITY






FUNKSIONET / FUNCTIONS

-  Lëvizje e aytetarëve
Pedestrian area
-  Rekreacion
Recreation
-  Pushimore
Resting place
-  Hapësirë për shumë qëllime
Multi-purpose area
-  Panair
Fair
-  Koncert
Concert
-  Kinema verore
Summer cinema
-  Lokacion fotografimi
Photoshooting place
-  Pompë benzine
Fuel station
-  Dyqane
Shops
-  Dyqan suvenirësh
Souvenir Shop
-  Kafeteri/Restaurant
Coffee/Restaurant
-  Shitës ambulant
Peddler
-  Institucione publike/Zyre
Public institutions/Office
-  Zonë me qarkullim të veturave
Vehicle circulation road
-  Parking për vetura
Car parking
-  Ceremoni fetare
Religious ceremony
-  Çeshme për abdest
Ablution fountain
-  Çeshme për ujë të pijshëm
Drinking water fountain
-  Varreza të vjetra
Old cemeteries





ELEMENTE & MOBILERI URBANE / URBAN ELEMENTS & FURNITURE


-  Gjelbërimi i lartë
Trees
-  Gjelbërimi i ulët
Green Area
-  Ndrëimi publik
Public lighting
-  Ulëse
Bench
-  Rampa
Ramp
-  Shportë e mbeturinave
Bin
-  Jaz
Urban waterline
-  Fontanë
Fountain
-  Memorial
Memorial
-  Art publik
Public art
-  Kënd i lojrave
Playground
-  Parking për biçikleta
Bicycle parking
-  WC publike
Public toilet

QASJA PËR P.A.K. / ACCESSIBILITY FOR DISABLED

-  E qasshme
Accessible
-  E qasshme vetëm me përcjellje
Accessible only with assistance
-  E paqasshme
Not accessible

SHFRYTËZUESHMERIA / USABILITY

-  Plotësisht e shfrytëzueshme
Fully used
-  Relativisht e shfrytëzueshme
Partially used
-  Pak e shfrytëzueshme
Rarely used
-  Aspak e shfrytëzueshme
Not in use



**KEJI I LUMBARDHIT 5
LUMBARDHI RIVER BANK 5**

| | |
|--|---|
| SIPËRFAQJA AREA | 122.3 M2 |
| KODI I GIS-it GIS CODE | PS05 |
| KATEGORIA CATEGORY | Hapësirë publike ekzistuese Existing public place |
| FUNKSIONET EKZISTUESE EXISTING FUNCTIONS |  |
| ELEMENTE&MOBILERI URBANE URBAN ELEMENTS & FURNITURE |      |
| QASJA PËR P.A.K. ACCESSIBILITY FOR DISABLED |    |
| SHFRYTËZUESHMERIA USABILITY |     |






FUNKSIONET / FUNCTIONS

-  Lëvizje e qytetarëve
Pedestrian area
-  Rekreacion
Recreation
-  Pushimore
Resting place
-  Hapësirë për shumë qëllime
Multi-purpose area
-  Panair
Fair
-  Koncert
Concert
-  Kinema verore
Summer cinema
-  Lokacion fotografimi
Photoshooting place
-  Pompë benzine
Fuel station
-  Dyqane
Shops
-  Dyqan suvenirësh
Souvenir Shop
-  Kafeteri/Restaurant
Coffee/Restaurant
-  Shitës ambulant
Peddler
-  Institucione publike/Zyre
Public institutions/Office
-  Zonë me qarkullim të veturave
Vehicle circulation road
-  Parking për vetura
Car parking
-  Ceremoni fetare
Religious ceremony
-  Çeshme për abdest
Ablution fountain
-  Çeshme për ujë të pijshëm
Drinking water fountain
-  Varreza të vjetra
Old cemeteries





ELEMENTE & MOBILERI URBANE / URBAN ELEMENTS & FURNITURE

-  Gjelbërimi i lartë
Trees
-  Gjelbërimi i ulët
Green Area
-  Ndrëçimi publik
Public lighting
-  Ulëse
Bench
-  Rampa
Ramp
-  Shportë e mbeturinave
Bin
-  Jaz
Urban waterline
-  Fontanë
Fountain
-  Memorial
Memorial
-  Art publik
Public art
-  Kënd i lojrave
Playground
-  Parking për biçikleta
Bicycle parking
-  WC publike
Public toilet

QASJA PËR P.A.K. / ACCESSIBILITY FOR DISABLED

-  E qasshme
Accessible
-  E qasshme vetëm me përcjellje
Accessible only with assistance
-  E paqasshme
Not accessible

SHFRYTËZUESHMERIA / USABILITY

-  Plotësisht e shfrytëzueshme
Fully used
-  Relativisht e shfrytëzueshme
Partially used
-  Pak e shfrytëzueshme
Rarely used
-  Aspak e shfrytëzueshme
Not in use



**KEJI I LUMBARDHIT 6
LUMBARDHI RIVER BANK 6**

SIPËRFAQJA
AREA 81.5 M2

KODI I GIS-it
GIS CODE PS06

KATEGORIA
CATEGORY Hapësirë publike ekzistuese
Existing public place

FUNKSIONET EKSIZTUESE
EXISTING FUNCTIONS 

ELEMENTE&MOBILERI URBANE
URBAN ELEMENTS&FURNITURE    

QASJA PËR P.A.K.
ACCESSIBILITY FOR DISABLED   

SHFRYTËZUESHMERIA
USABILITY    






FUNKSIONET / FUNCTIONS

-  Lëvizje e qytetarëve / Pedestrian area
-  Rekreacion / Recreation
-  Pushmore
-  Hapësirë për shumë qëllime / Multi-purpose area
-  Panair / Fair
-  Koncert / Concert
-  Kinema verore / Summer cinema
-  Lokacion fotografimi / Photoshooting place
-  Pompë benzine / Fuel station
-  Dyqane / Shops
-  Dyqan suvenirësh / Souvenir Shop
-  Kafeteri/Restaurant / Coffee/Restaurant
-  Shitës ambulant / Peddler
-  Institucione publike/Zyre / Public institutions/Office
-  Zonë me qarkullim të veturave / Vehicle circulation road
-  Parking për vetura / Car parking
-  Ceremoni fetare / Religious ceremony
-  Çeshme për abdest / Ablution fountain
-  Çeshme për ujë të pijshëm / Drinking water fountain
-  Varreza të vjetra / Old cemeteries





ELEMENTE & MOBILIERI URBANE / URBAN ELEMENTS & FURNITURE


-  Gjelbërimi i lartë / Trees
-  Gjelbërimi i ulët / Green Area
-  Ndrëçimi publik / Public lighting
-  Ulëse / Bench
-  Rampa / Ramp
-  Shportë e mbeturinave / Bin
-  Jaz / Urban waterline
-  Fontanë / Fountain
-  Memorial / Memorial
-  Art publik / Public art
-  Kënd i lojreve / Playground
-  Parking për biçikleta / Bicycle parking
-  WC publike / Public toilet

QASJA PËR P.A.K. / ACCESSIBILITY FOR DISABLED

-  E qasshme / Accessible
-  E qasshme vetëm me përcjellje / Accessible only with assistance
-  E paqasshme / Not accessible

SHFRYTËZUESHMERIA / USABILITY

-  Plotësisht e shfrytëzueshme / Fully used
-  Relativisht e shfrytëzueshme / Partially used
-  Pak e shfrytëzueshme / Rarely used
-  Aspak e shfrytëzueshme / Not in use



KEJI I LUMBARDHIT 7 / LUMBARDHI RIVER BANK 7

SIPËRFAQJA / AREA 649.8 M2

KODI I GIS-it / GIS CODE PS07

KATEGORIA / CATEGORY Hapësirë publike ekzistuese / Existing public place

FUNKSIONET EKSIZTUESE / EXISTING FUNCTIONS 

ELEMENTE&MOBILIERI URBANE / URBAN ELEMENTS&FURNITURE 

QASJA PËR P.A.K. / ACCESSIBILITY FOR DISABLED 

SHFRYTËZUESHMERIA / USABILITY 






FUNKSIONET / FUNCTIONS

-  Lëvizje e qytetarëve
Pedestrian area
-  Rekreacion
Recreation
-  Pushmore
Pushmore
-  Resting place
Resting place
-  Hapësirë për shumë qëllime
Multi-purpose area
-  Panair
Fair
-  Koncert
Concert
-  Kinema verore
Summer cinema
-  Lokacion fotografimi
Photoshooting place
-  Pompë benzine
Fuel station
-  Dyqane
Shops
-  Dyqan suvenirësh
Souvenir Shop
-  Kafeteri/Restaurant
Coffee/Restaurant
-  Shitës ambulant
Peddler
-  Institucione publike/Zyre
Public institutions/Office
-  Zonë me qarkullim të veturave
Vehicle circulation road
-  Parking për vetura
Car parking
-  Ceremoni fetare
Religious ceremony
-  Çeshme për abdest
Ablution fountain
-  Çeshme për ujë të pijshëm
Drinking water fountain
-  Varreza të vjetra
Old cemeteries





ELEMENTE & MOBILERI URBANE / URBAN ELEMENTS & FURNITURE

-  Gjelbërimi i lartë
Trees
-  Gjelbërimi i ulët
Green Area
-  Ndriçimi publik
Public lighting
-  Ulëse
Bench
-  Rampa
Ramp
-  Shportë e mbeturinave
Bin
-  Jaz
Urban waterline
-  Fontanë
Fountain
-  Memorial
Memorial
-  Art publik
Public art
-  Kënd i lojreve
Playground
-  Parking për biçikleta
Bicycle parking
-  WC publike
Public toilet

QASJA PËR P.A.K. / ACCESSIBILITY FOR DISABLED

-  E qashme
Accessible
-  E qashme vetëm me përcjellje
Accessible only with assistance
-  E paqashme
Not accessible

SHFRYTËZUESHMERIA / USABILITY

-  Plotësisht e shfrytëzueshme
Fully used
-  Relativisht e shfrytëzueshme
Partially used
-  Pak e shfrytëzueshme
Rarely used
-  Aspak e shfrytëzueshme
Not in use



**KEJI I LUMBARDHIT 8
LUMBARDHI RIVER BANK 8**




SIPËRFAQJA
AREA 1860.9 M2




KODI I GIS-it
GIS CODE PS08

KATEGORIA
CATEGORY Hapësirë publike ekzistuese
Existing public place

FUNKSIONET EKSIZTUESE
EXISTING FUNCTIONS 

ELEMENTE&MOBILERI URBANE
URBAN ELEMENTS&FURNITURE        

QASJA PËR P.A.K.
ACCESSIBILITY FOR DISABLED   

SHFRYTËZUESHMERIA
USABILITY    






FUNKSIONET / FUNCTIONS

-  Lëvizje e qytetarëve / Pedestrian area
-  Rekreacion / Recreation
-  Pushimore / Resting place
-  Hapësirë për shumë qëllime / Multi-purpose area
-  Panair / Fair
-  Koncert / Concert
-  Kinema verore / Summer cinema
-  Lokacion fotografimi / Photoshooting place
-  Pompë benzine / Fuel station
-  Dyqane / Shops
-  Dyqan suvenirësh / Souvenir Shop
-  Kafeteri/Restaurant / Coffee/Restaurant
-  Shitës ambulant / Peddler
-  Institucione publike/Zyre / Public institutions/Office
-  Zonë me qarkullim të veturave / Vehicle circulation road
-  Parking për vetura / Car parking
-  Ceremoni fetare / Religious ceremony
-  Çeshme për abdest / Ablution fountain
-  Çeshme për ujë të pijshëm / Drinking water fountain
-  Varreza të vjetra / Old cemeteries





ELEMENTE & MOBILERI URBANE / ELEMENTS & URBAN FURNITURE

-  Gjelbërimi i lartë / Trees
-  Gjelbërimi i ulët / Green Area
-  Ndiriçimi publik / Public lighting
-  Ulëse / Bench
-  Rampa / Ramp
-  Shportë e mbeturinave / Bin
-  Jaz / Urban waterline
-  Fontanë / Fountain
-  Memorial / Memorial
-  Art publik / Public art
-  Kënd i lojrave / Playground
-  Parking për biçikleta / Bicycle parking
-  WC publike / Public toilet

QASJA PËR P.A.K. / ACCESSIBILITY FOR DISABLED

-  E qasshme / Accessible
-  E qasshme vetëm me përcjellje / Accessible only with assistance
-  E paqasshme / Not accessible

SHFRYTËZUESHMERIA / USABILITY

-  Plotësisht e shfrytëzueshme / Fully used
-  Relativisht e shfrytëzueshme / Partially used
-  Pak e shfrytëzueshme / Rarely used
-  Aspak e shfrytëzueshme / Not in use



**KALAJA E PRIZRENIT
PRIZREN FORTRESS**

SIPËRFAQJA
AREA | 11282.2 M2





KODI I GIS-it
GIS CODE | PS09

KATEGORIA
CATEGORY | Hapësirë publike ekzistuese
Existing public space

FUNKSIONET EKSIZTUESE
EXISTING FUNCTIONS |      

ELEMENTE&MOBILERI URBANE
ELEMENTS&URBAN FURNITURE |       

QASJA PËR P.A.K.
ACCESSIBILITY FOR DISABLED |   

SHFRYTËZUESHMERIA
USABILITY |    






FUNKSIONET / FUNCTIONS

-  Lëvizje e qytetarëve
Pedestrian area
-  Rekreacion
Recreation
-  Pushmore
-  Resting place
-  Hapësirë për shumë qëllime
Multi-purpose area
-  Panair
-  Fair
-  Koncert
Concert
-  Kinema verore
Summer cinema
-  Lokacion fotografimi
Photoshooting place
-  Pompë benzine
Fuel station
-  Dyqane
Shops
-  Dyqan suvenirësh
Souvenir Shop
-  Kafeteri/Restaurant
Coffee/Restaurant
-  Shitës ambulant
Peddler
-  Institucione publike/Zyre
Public institutions/Office
-  Zonë me qarkullim të veturave
Vehicle circulation road
-  Parking për vetura
Car parking
-  Ceremoni fetare
Religious ceremony
-  Çeshme për abdest
Ablution fountain
-  Çeshme për ujë të pijshëm
Drinking water fountain
-  Varreza të vjetra
Old cemeteries





ELEMENTE & MOBILERI URBANE / URBAN ELEMENTS & FURNITURE


-  Gjelbërimi i lartë
Trees
-  Gjelbërimi i ulët
Green Area
-  Ndrichimi publik
Public lighting
-  Ulëse
Bench
-  Rampa
Ramp
-  Shportë e mbeturinave
Bin
-  Jaz
Urban waterline
-  Fontanë
Fountain
-  Memorial
Memorial
-  Art publik
Public art
-  Kënd i lojrave
Playground
-  Parking për biçikleta
Bicycle parking
-  WC publike
Public toilet

QASJA PËR P.A.K. / ACCESSIBILITY FOR DISABLED

-  E qasshme
Accessible
-  E qasshme vetëm me përcjellje
Accessible only with assistance
-  E paqasshme
Not accessible

SHFRYTËZUESHMERIA / USABILITY

-  Plotësisht e shfrytëzueshme
Fully used
-  Relativisht e shfrytëzueshme
Partially used
-  Pak e shfrytëzueshme
Rarely used
-  Aspak e shfrytëzueshme
Not in use




**MARASH 1
MARASH 1**


SIPËRFAQJA
AREA 1803.8 M2


KODI I GIS-it
GIS CODE PS10

KATEGORIA
CATEGORY Hapësirë publike ekzistuese
Existing public space

FUNKSIONET EKSIZTUESE
EXISTING FUNCTIONS 

ELEMENTE&MOBILERI URBANE
URBAN ELEMENTS&FURNITURE 

QASJA PËR P.A.K.
ACCESSIBILITY FOR DISABLED 

SHFRYTËZUESHMERIA
USABILITY 






FUNKSIONET / FUNCTIONS

-  Lëvizje e qytetarëve
Pedestrian area
-  Rekreacion
Recreation
-  Pushmore
-  Resting place
-  Hapësirë për shumë qëllime
Multi-purpose area
-  Panair
-  Fair
-  Koncert
Concert
-  Kinema verore
Summer cinema
-  Lokacion fotografimi
Photoshooting place
-  Pompë benzine
Fuel station
-  Dyqane
Shops
-  Dyqan suvenirësh
Souvenir Shop
-  Kafeteri/Restaurant
Coffee/Restaurant
-  Shitës ambulant
Peddler
-  Institucione publike/Zyre
Public institutions/Office
-  Zonë me qarkullim të veturave
Vehicle circulation road
-  Parking për vetura
Car parking
-  Ceremoni fetare
Religious ceremony
-  Çeshme për abdest
Ablution fountain
-  Çeshme për ujë të pijshëm
Drinking water fountain
-  Varreza të vjetra
Old cemeteries





ELEMENTE & MOBILERI URBANE / URBAN ELEMENTS & FURNITURE

-  Gjelbërimi i lartë
Trees
-  Gjelbërimi i ulët
Green Area
-  Ndrichimi publik
Public lighting
-  Ulëse
Bench
-  Rampa
Ramp
-  Shportë e mbeturinave
Bin
-  Jaz
Urban waterline
-  Fontanë
Fountain
-  Memorial
Memorial
-  Art publik
Public art
-  Kënd i lojrave
Playground
-  Parking për biçikleta
Bicycle parking
-  WC publike
Public toilet

QASJA PËR P.A.K. / ACCESSIBILITY FOR DISABLED

-  E qasshme
Accessible
-  E qasshme vetëm me përcjellje
Accessible only with assistance
-  E paqasshme
Not accessible

SHFRYTËZUESHMERIA / USABILITY

-  Plotësisht e shfrytëzueshme
Fully used
-  Relativisht e shfrytëzueshme
Partially used
-  Pak e shfrytëzueshme
Rarely used
-  Aspak e shfrytëzueshme
Not in use




**MARASH 2
MARASH 2**

SIPËRFAQJA
AREA 5861.8 M2


KODI I GIS-it
GIS CODE PS11

KATEGORIA
CATEGORY Hapësirë publike ekzistuese
Existing public space

FUNKSIONET EKSIZTUESE
EXISTING FUNCTIONS 

ELEMENTE&MOBILERI URBANE
URBAN ELEMENTS&FURNITURE 

QASJA PËR P.A.K.
ACCESSIBILITY FOR DISABLED 

SHFRYTËZUESHMERIA
USABILITY 






FUNKSIONET / FUNCTIONS

-  Lëvizje e qytetarëve
Pedestrian area
-  Rekreacion
Recreation
-  Pushimore
Resting place
-  Hapësirë për shumë qëllime
Multi-purpose area
-  Panair
Fair
-  Koncert
Concert
-  Kinema verore
Summer cinema
-  Lokacion fotografimi
Photoshooting place
-  Pompë benzine
Fuel station
-  Dyqane
Shops
-  Dyqan suvenirësh
Souvenir Shop
-  Kafeteri/Restaurant
Coffee/Restaurant
-  Shitës ambulant
Peddler
-  Institucione publike/Zyre
Public institutions/Office
-  Zonë me qarkullim të veturave
Vehicle circulation road
-  Parking për vetura
Car parking
-  Ceremoni fetare
Religious ceremony
-  Çeshme për abdest
Ablution fountain
-  Çeshme për ujë të pijshëm
Drinking water fountain
-  Varreza të vjetra
Old cemeteries





ELEMENTE & MOBILERI URBANE / URBAN ELEMENTS & FURNITURE


-  Gjelbërimi i lartë
Trees
-  Gjelbërimi i ulët
Green Area
-  Ndiriçimi publik
Public lighting
-  Ulëse
Bench
-  Rampa
Ramp
-  Shportë e mbeturinave
Bin
-  Jaz
Urban waterline
-  Fontanë
Fountain
-  Memorial
Memorial
-  Art publik
Public art
-  Kënd i lojrave
Playground
-  Parking për biçikleta
Bicycle parking
-  WC publike
Public toilet

QASJA PËR P.A.K. / ACCESSIBILITY FOR DISABLED

-  E qasshme
Accessible
-  E qasshme vetëm me përcjellje
Accessible only with assistance
-  E paqasshme
Not accessible

SHFRYTËZUESHMERIA / USABILITY

-  Plotësisht e shfrytëzueshme
Fully used
-  Relativisht e shfrytëzueshme
Partially used
-  Pak e shfrytëzueshme
Rarely used
-  Aspak e shfrytëzueshme
Not in use



**SHESHI I DËSHMORËVE
MARTYRS SQUARE**

SIPËRFAQJA
AREA 3801.9 M2

KODI I GIS-it
GIS CODE PS12

KATEGORIA
CATEGORY Hapësirë publike ekzistuese
Existing public space

FUNKSIONET EKSIZTUESE
EXISTING FUNCTIONS



ELEMENTE&MOBILERI URBANE
URBAN ELEMENTS&FURNITURE



QASJA PËR P.A.K.
ACCESSIBILITY FOR DISABLED



SHFRYTËZUESHMERIA
USABILITY






FUNKSIONET / FUNCTIONS

-  Lëvizje e aytetarëve
Pedestrian area
-  Rekreacion
Recreation
-  Pushimore
Resting place
-  Hapësirë për shumë qëllime
Multi-purpose area
-  Panair
Fair
-  Koncert
Concert
-  Kinema verore
Summer cinema
-  Lokacion fotografimi
Photoshooting place
-  Pompë benzine
Fuel station
-  Dyqane
Shops
-  Dyqan suvenirësh
Souvenir Shop
-  Kafeteri/Restaurant
Coffee/Restaurant
-  Shitës ambulant
Peddler
-  Institucione publike/Zyre
Public institutions/Office
-  Zonë me qarkullim të veturave
Vehicle circulation road
-  Parking për vetura
Car parking
-  Ceremoni fetare
Religious ceremony
-  Çeshme për abdest
Ablution fountain
-  Çeshme për ujë të pijshëm
Drinking water fountain
-  Varreza të vjetra
Old cemeteries





ELEMENTE & MOBILIERI URBANE / URBAN ELEMENTS & FURNITURE

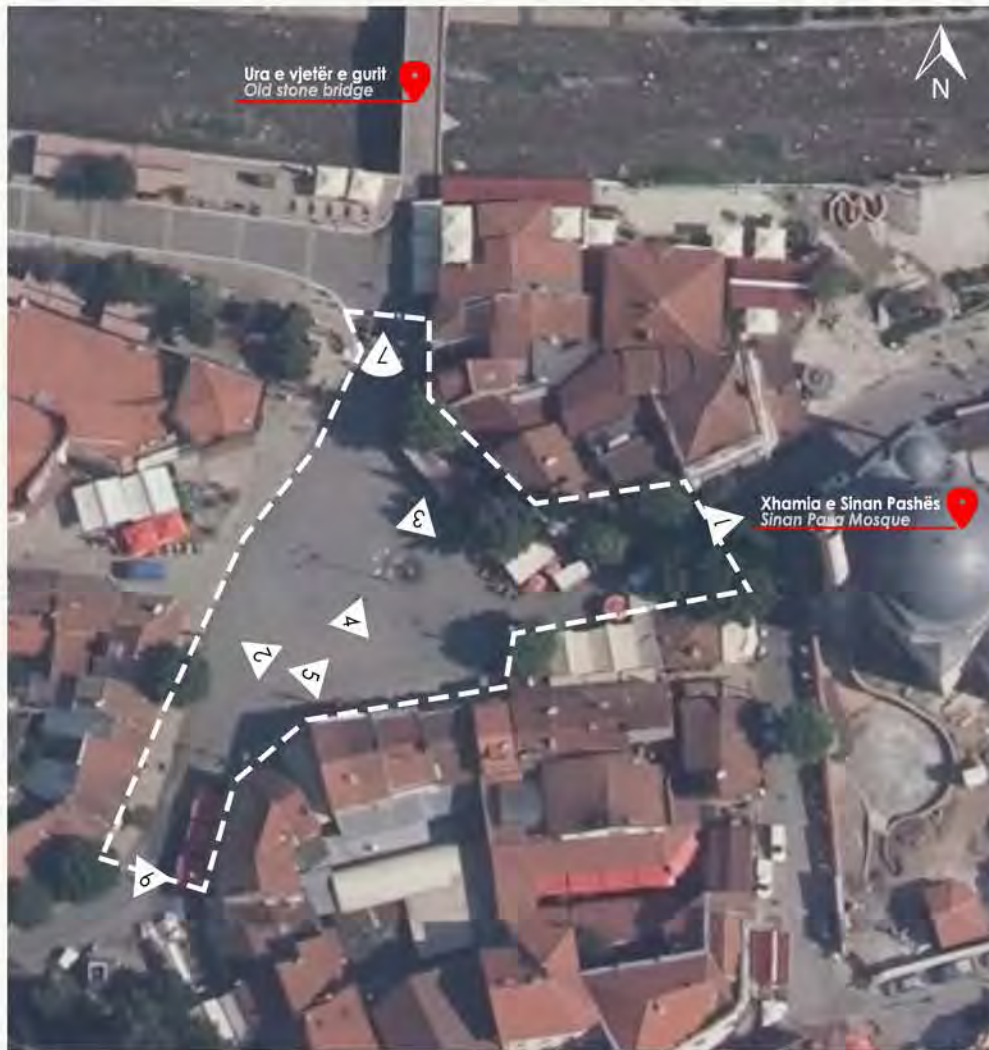
-  Gjelbërimi i lartë
Trees
-  Gjelbërimi i ulët
Green Area
-  Ndriçimi publik
Public lighting
-  Ulëse
Bench
-  Rampa
Ramp
-  Shportë e mbeturinave
Bin
-  Jaz
Urban waterline
-  Fontanë
Fountain
-  Memorial
Memorial
-  Art publik
Public art
-  Kënd i lojreve
Playground
-  Parking për biçikleta
Bicycle parking
-  WC publike
Public toilet

QASJA PËR P.A.K. / ACCESSIBILITY FOR DISABLED

-  E qashme
Accessible
-  E qashme vetëm me përcjellje
Accessible only with assistance
-  E paqashme
Not accessible

SHFRYTËZUESHMERIA / USABILITY

-  Plotësisht e shfrytëzueshme
Fully used
-  Relativisht e shfrytëzueshme
Partially used
-  Pak e shfrytëzueshme
Rarely used
-  Aspak e shfrytëzueshme
Not in use



**SHESHI SHADËRVAN 1
SHADËRVAN SQUARE 1**

SIPËRFAQJA
AREA 2208.2 M2

KODI I GIS-it
GIS CODE PS13

KATEGORIA
CATEGORY Hapësirë publike ekzistuese
Existing public place

FUNKSIONET EKSIKTUESE
EXISTING FUNCTIONS



ELEMENTE&MOBILIERI URBANE
URBAN ELEMENTS& FURNITURE



QASJA PËR P.A.K.
ACCESSIBILITY FOR DISABLED



SHFRYTËZUESHMERIA
USABILITY






FUNKSIONET / FUNCTIONS

-  Lëvizje e qytetarëve / Pedestrian area
-  Rekreacion / Recreation
-  Pushimore / Resting place
-  Hapësirë për shumë qëllime / Multi-purpose area
-  Panair / Fair
-  Koncert / Concert
-  Kinema verore / Summer cinema
-  Lokacion fotografimi / Photoshooting place
-  Pompë benzine / Fuel station
-  Dyqane / Shops
-  Dyqan suvenirësh / Souvenir Shop
-  Kafeteri/Restaurant / Coffee/Restaurant
-  Shitës ambulant / Peddler
-  Institucione publike/Zyre / Public institutions/Office
-  Zonë me qarkullim të veturave / Vehicle circulation road
-  Parking për vetura / Car parking
-  Ceremoni fetare / Religious ceremony
-  Çeshme për abdest / Ablution fountain
-  Çeshme për ujë të pijshëm / Drinking water fountain
-  Varreza të vjetra / Old cemeteries





ELEMENTE & MOBILIERI URBANE / URBAN ELEMENTS & FURNITURE

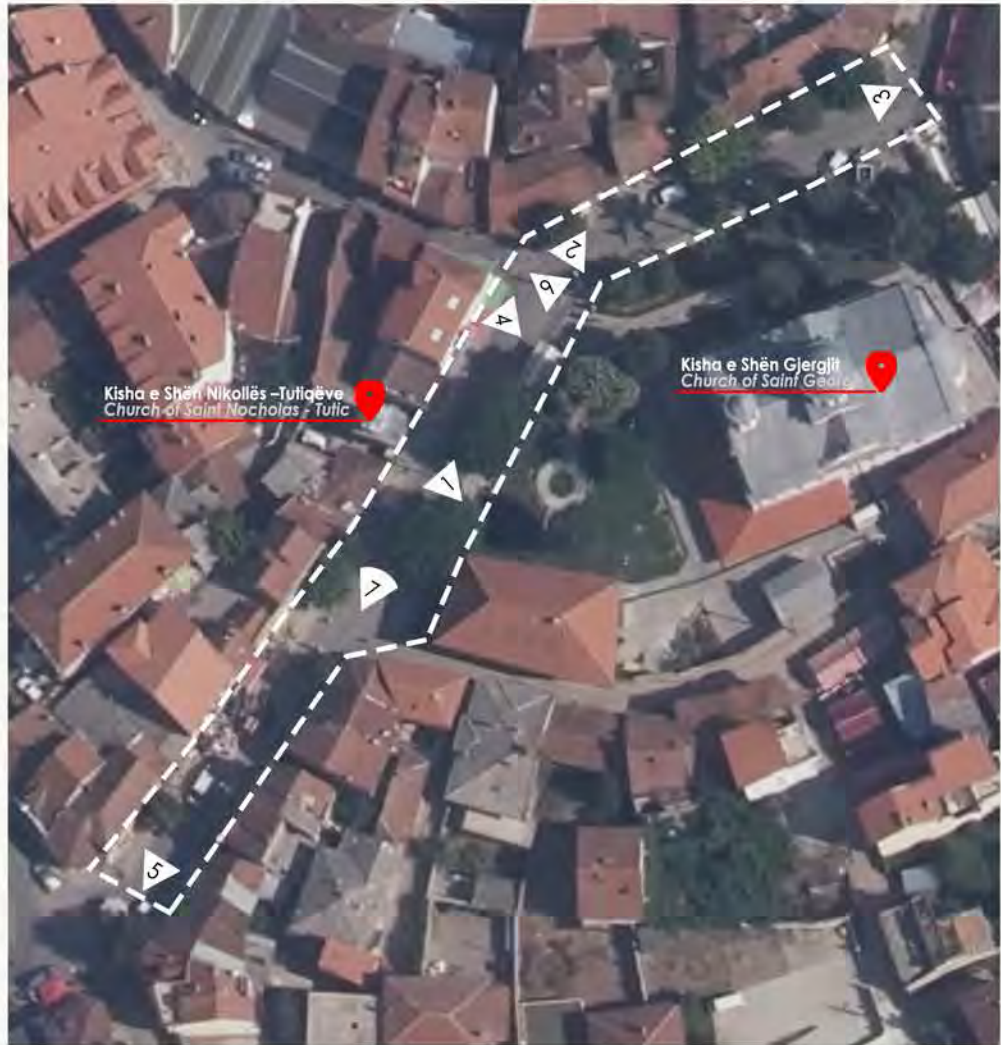
-  Gjelbërimi i lartë / Trees
-  Gjelbërimi i ulët / Green Area
-  Ndriçimi publik / Public lighting
-  Ulëse / Bench
-  Rampa / Ramp
-  Shportë e mbeturinave / Bin
-  Jaz / Urban waterline
-  Fontanë / Fountain
-  Memorial / Memorial
-  Art publik / Public art
-  Kënd i lojreve / Playground
-  Parking për biçikleta / Bicycle parking
-  WC publike / Public toilet

QASJA PËR P.A.K. / ACCESSIBILITY FOR DISABLED

-  E qasshme / Accessible
-  E qasshme vetëm me përcjellje / Accessible only with assistance
-  E paqasshme / Not accessible

SHFRYTËZUESHMERIA / USABILITY

-  Plotësisht e shfrytëzueshme / Fully used
-  Relativisht e shfrytëzueshme / Partially used
-  Pak e shfrytëzueshme / Rarely used
-  Aspak e shfrytëzueshme / Not in use




**SHESHI SHADËRVAN 2
SHADËRVAN SQUARE 2**

SIPËRFAQJA / AREA: 1834 M2

KODI I GIS-it / GIS CODE: PS14

KATEGORIA / CATEGORY: Hapësirë publike ekzistuese / Existing public place

FUNKSIONET EKZISTUESE / EXISTING FUNCTIONS: 

ELEMENTE&MOBILIERI URBANE / URBAN ELEMENTS&FURNITURE: 

QASJA PËR P.A.K. / ACCESSIBILITY FOR DISABLED: 

SHFRYTËZUESHMERIA / USABILITY: 




FUNKSIONET / FUNCTIONS

-  Lëvizje e qytetarëve / Pedestrian area
-  Rekreacion / Recreation
-  Pushmore
-  Resting place
-  Hapësirë për shumë qëllime / Multi-purpose area
-  Panair / Fair
-  Koncert / Concert
-  Kinema verore / Summer cinema
-  Lokacion fotografimi / Photoshooting place
-  Pompë benzine / Fuel station
-  Dyqane / Shops
-  Dyqan suvenirësh / Souvenir Shop
-  Kafeteri/Restaurant / Coffee/Restaurant
-  Shitës ambulant / Peddler
-  Institucione publike/Zyre / Public institutions/Office
-  Zonë me qarkullim të veturave / Vehicle circulation road
-  Parking për vetura / Car parking
-  Ceremoni fetare / Religious ceremony
-  Çeshme për abdest / Ablution fountain
-  Çeshme për ujë të pijshëm / Drinking water fountain
-  Varreza të vjetra / Old cemeteries





ELEMENTE & MOBILERI URBANE / URBAN ELEMENTS & FURNITURE

-  Gjelbërimi i lartë / Trees
-  Gjelbërimi i ulët / Green Area
-  Ndrichimi publik / Public lighting
-  Ulëse / Bench
-  Rampa / Ramp
-  Shportë e mbeturinave / Bin
-  Jaz / Urban waterline
-  Fontanë / Fountain
-  Memorial / Memorial
-  Art publik / Public art
-  Kënd i lojrave / Playground
-  Parking për biçikleta / Bicycle parking
-  WC publike / Public toilet

QASJA PËR P.A.K. / ACCESSIBILITY FOR DISABLED

-  E qasshme / Accessible
-  E qasshme vetëm me përcjellje / Accessible only with assistance
-  E paqasshme / Not accessible

SHFRYTËZUESHMERIA / USABILITY

-  Plotësisht e shfrytëzueshme / Fully used
-  Relativisht e shfrytëzueshme / Partially used
-  Pak e shfrytëzueshme / Rarely used
-  Aspak e shfrytëzueshme / Not in use




**SHESHI SHADËRVAN 3
SHADËRVAN SQUARE 3**

SIPËRFAQJA / AREA: 2490.7 M2

KODI I GIS-it / GIS CODE: PS15

KATEGORIA / CATEGORY: Hapësirë publike ekzistuese / Existing public place

FUNKSIONET EKSIZTUESE / EXISTING FUNCTIONS: 

ELEMENTE&MOBILERI URBANE / URBAN ELEMENTS& FURNITURE: 

QASJA PËR P.A.K. / ACCESSIBILITY FOR DISABLED: 

SHFRYTËZUESHMERIA / USABILITY: 






FUNKSIONET / FUNCTIONS

-  Lëvizje e qytetarëve
Pedestrian area
-  Rekreacion
Recreation
-  Pushmore
Resting place
-  Hapësirë për shumë qëllime
Multi-purpose area
-  Panair
Fair
-  Koncert
Concert
-  Kinema verore
Summer cinema
-  Lokacion fotografimi
Photoshooting place
-  Pompë benzine
Fuel station
-  Dyqane
Shops
-  Dyqan suvenirësh
Souvenir Shop
-  Kafeteri/Restaurant
Coffee/Restaurant
-  Shitës ambulant
Peddler
-  Institucione publike/Zyre
Public institutions/Office
-  Zonë me qarkullim të veturave
Vehicle circulation road
-  Parking për vetura
Car parking
-  Ceremoni fetare
Religious ceremony
-  Çeshme për abdest
Ablution fountain
-  Çeshme për ujë të pijshëm
Drinking water fountain
-  Varreza të vjetra
Old cemeteries





ELEMENTE & MOBILERI URBANE / URBAN ELEMENTS & FURNITURE

-  Gjembërimi i lartë
Trees
-  Gjembërimi i ulët
Green Area
-  Ndrëçimi publik
Public lighting
-  Ulëse
Bench
-  Rampa
Ramp
-  Shportë e mbeturinave
Bin
-  Jaz
Urban waterline
-  Fontanë
Fountain
-  Memorial
Memorial
-  Art publik
Public art
-  Kënd i lojrave
Playground
-  Parking për biçikleta
Bicycle parking
-  WC publike
Public toilet

QASJA PËR P.A.K. / ACCESSIBILITY FOR DISABLED

-  E qasshme
Accessible
-  E qasshme vetëm me përcjellje
Accessible only with assistance
-  E paqasshme
Not accessible

SHFRYTËZUESHMERIA / USABILITY

-  Plotësisht e shfrytëzueshme
Fully used
-  Relativisht e shfrytëzueshme
Partially used
-  Pak e shfrytëzueshme
Rarely used
-  Aspak e shfrytëzueshme
Not in use



**ISH QENDRA ZEJTARE
FORMER OLD MARKET AREA**

| | |
|---------------------------|--|
| SIPËRFAQJA AREA | 1295 M2 |
| KODI I GIS-it GIS CODE | PS16 |
| KATEGORIA CATEGORY | Hapësirë publike ekzistuese Existing public space |

FUNKSIONET EKZISTUESE
EXISTING FUNCTIONS



ELEMENTE&MOBILERI URBANE
URBAN ELEMENTS& FURNITURE



QASJA PËR P.A.K.
ACCESSIBILITY FOR DISABLED



SHFRYTËZUESHMERIA
USABILITY






FUNKSIONET / FUNCTIONS

-  Lëvizje e qytetarëve
Pedestrian area
-  Rekreacion
Recreation
-  Pushimore
Resting place
-  Hapësirë për shumë qëllime
Multi-purpose area
-  Panair
Fair
-  Koncert
Concert
-  Kinema verore
Summer cinema
-  Lokacion fotografimi
Photoshooting place
-  Pompë benzine
Fuel station
-  Dyqane
Shops
-  Dyqan suvenirësh
Souvenir Shop
-  Kafeteri/Restaurant
Coffee/Restaurant
-  Shitës ambulant
Peddler
-  Institucione publike/Zyre
Public institutions/Office
-  Zonë me qarkullim të veturave
Vehicle circulation road
-  Parking për vetura
Car parking
-  Ceremoni fetare
Religious ceremony
-  Çeshme për abdest
Ablution fountain
-  Çeshme për ujë të pijshëm
Drinking water fountain
-  Varreza të vjetra
Old cemeteries





ELEMENTE & MOBILERI URBANE / URBAN ELEMENTS & FURNITURE

-  Gjelbërimi i lartë
Trees
-  Gjelbërimi i ulët
Green Area
-  Ndriçimi publik
Public lighting
-  Ulëse
Bench
-  Rampa
Ramp
-  Shportë e mbeturinave
Bin
-  Jaz
Urban waterline
-  Fontanë
Fountain
-  Memorial
Memorial
-  Art publik
Public art
-  Kënd i lojrave
Playground
-  Parking për biçikleta
Bicycle parking
-  WC publike
Public toilet

QASJA PËR P.A.K. / ACCESSIBILITY FOR DISABLED

-  E qasshme
Accessible
-  E qasshme vetëm me përcjellje
Accessible only with assistance
-  E paqasshme
Not accessible

SHFRYTËZUESHMERIA / USABILITY

-  Plotësisht e shfrytëzueshme
Fully used
-  Relativisht e shfrytëzueshme
Partially used
-  Pak e shfrytëzueshme
Rarely used
-  Aspak e shfrytëzueshme
Not in use




**MUZEU I HAPUR ARKEOLOGJIK
OPEN-AIR ARCHAEOLOGICAL MUSEUM**

SIPËRFAQJA
AREA | 1661 M2





KODI I GIS-it
GIS CODE | PS17

KATEGORIA
CATEGORY | Hapësirë publike ekzistuese
Existing public place

FUNKSIONET EKSIZTUESE
EXISTING FUNCTIONS | 

ELEMENTE&MOBILERI URBANE
URBAN ELEMENTS&FURNITURE |      

QASJA PËR P.A.K.
ACCESSIBILITY FOR DISABLED |   

SHFRYTËZUESHMERIA
USABILITY |    






FUNKSIONET / FUNCTIONS

-  Lëvizje e qytetarëve
Pedestrian area
-  Rekreacion
Recreation
-  Pushimore
Resting place
-  Hapësirë për shumë qëllime
Multi-purpose area
-  Panair
Fair
-  Koncert
Concert
-  Kinema verore
Summer cinema
-  Lokacion fotografimi
Photoshooting place
-  Pompë benzine
Fuel station
-  Dyqane
Shops
-  Dyqan suvenirësh
Souvenir Shop
-  Kafeteri/Restaurant
Coffee/Restaurant
-  Shitës ambulant
Peddler
-  Institucione publike/Zyre
Public institutions/Office
-  Zonë me qarkullim të veturave
Vehicle circulation road
-  Parking për vetura
Car parking
-  Ceremoni fetare
Religious ceremony
-  Çeshme për abdest
Ablution fountain
-  Çeshme për ujë të pijshëm
Drinking water fountain
-  Varreza të vjetra
Old cemeteries





ELEMENTE & MOBILERI URBANE / URBAN ELEMENTS & FURNITURE


-  Gjelbërimi i lartë
Trees
-  Gjelbërimi i ulët
Green Area
-  Ndrëçimi publik
Public lighting
-  Ulëse
Bench
-  Rampa
Ramp
-  Shportë e mbeturinave
Bin
-  Jaz
Urban waterline
-  Fontanë
Fountain
-  Memorial
Memorial
-  Art publik
Public art
-  Kënd i lojreve
Playground
-  Parking për biçikleta
Bicycle parking
-  WC publike
Public toilet

QASJA PËR P.A.K. / ACCESSIBILITY FOR DISABLED

-  E qasshme
Accessible
-  E qasshme vetëm me përcjellje
Accessible only with assistance
-  E paqasshme
Not accessible

SHFRYTËZUESHMERIA / USABILITY

-  Plotësisht e shfrytëzueshme
Fully used
-  Relativisht e shfrytëzueshme
Partially used
-  Pak e shfrytëzueshme
Rarely used
-  Aspak e shfrytëzueshme
Not in use



**HAPËSIRA PARA LIDHJES SHQIPTARE TË PRIZRENIT
THE SPACE IN FRONT OF ALBANIAN LEAGUE OF PRIZREN**

SIPËRFAQJA
AREA 371 M2

KODI I GIS-it
GIS CODE PS18

KATEGORIA
CATEGORY Hapësirë publike ekzistuese
Existing public place

FUNKSIONET EKSIZTUESE
EXISTING FUNCTIONS 

ELEMENTE&MOBILERI URBANE
URBAN ELEMENTS& FURNITURE 

QASJA PËR P.A.K.
ACCESSIBILITY FOR DISABLED 

SHFRYTËZUESHMERIA
USABILITY 






FUNKSIONET / FUNCTIONS

-  Lëvizje e aytetarëve
Pedestrian area
-  Rekreacion
Recreation
-  Pushimore
Resting place
-  Hapësirë për shumë qëllime
Multi-purpose area
-  Panair
Fair
-  Koncert
Concert
-  Kinema verore
Summer cinema
-  Lokacion fotografimi
Photoshooting place
-  Pompë benzine
Fuel station
-  Dyqane
Shops
-  Dyqan suvenirësh
Souvenir Shop
-  Kafeteri/Restaurant
Coffee/Restaurant
-  Shitës ambulant
Peddler
-  Institucione publike/Zyre
Public institutions/Office
-  Zonë me qarkullim të veturave
Vehicle circulation road
-  Parking për vetura
Car parking
-  Ceremoni fetare
Religious ceremony
-  Çeshme për abdest
Ablution fountain
-  Çeshme për ujë të pijshëm
Drinking water fountain
-  Varreza të vjetra
Old cemeteries





ELEMENTE & MOBILERI URBANE / URBAN ELEMENTS & FURNITURE


-  Gjelbërimi i lartë
Trees
-  Gjelbërimi i ulët
Green Area
-  Ndriçimi publik
Public lighting
-  Ulëse
Bench
-  Rampa
Ramp
-  Shportë e mbeturinave
Bin
-  Jaz
Urban waterline
-  Fontanë
Fountain
-  Memorial
Memorial
-  Art publik
Public art
-  Kënd i lojrave
Playground
-  Parking për biçikleta
Bicycle parking
-  WC publike
Public toilet

QASJA PËR P.A.K. / ACCESSIBILITY FOR DISABLED

-  E qashme
Accessible
-  E qashme vetëm me përcjellje
Accessible only with assistance
-  E paqashme
Not accessible

SHFRYTËZUESHMERIA / USABILITY

-  Plotësisht e shfrytëzueshme
Fully used
-  Relativisht e shfrytëzueshme
Partially used
-  Pak e shfrytëzueshme
Rarely used
-  Aspak e shfrytëzueshme
Not in use



**HAPËSIRA PRAPA SHTËPISË SË GANI DUKAGJINIT
THE SPACE BEHIND THE HOUSE OF GANI DUKAGJINI**




SIPËRFAQJA
AREA 235.1 M2

KODI I GIS-it
GIS CODE PS19

KATEGORIA
CATEGORY Hapësirë publike ekzistuese
Existing public place

FUNKSIONET EKSIZTUESE
EXISTING FUNCTIONS 

ELEMENTE&MOBILERI URBANE
URBAN ELEMENTS&FURNITURE      

QASJA PËR P.A.K.
ACCESSIBILITY FOR DISABLED   

SHFRYTËZUESHMERIA
USABILITY    






FUNKSIONET / FUNCTIONS

-  Lëvizje e qytetarëve
Pedestrian area
-  Rekreacion
Recreation
-  Pushimore
Resting place
-  Hapësirë për shumë qëllime
Multi-purpose area
-  Panair
Fair
-  Koncert
Concert
-  Kinema verore
Summer cinema
-  Lokacion fotografimi
Photoshooting place
-  Pompë benzine
Fuel station
-  Dyqane
Shops
-  Dyqan suvenirësh
Souvenir Shop
-  Kafeteri/Restaurant
Coffee/Restaurant
-  Shitës ambulant
Peddler
-  Institucione publike/Zyre
Public institutions/Office
-  Zonë me qarkullim të veturave
Vehicle circulation road
-  Parking për vetura
Car parking
-  Ceremoni fetare
Religious ceremony
-  Çeshme për abdest
Ablution fountain
-  Çeshme për ujë të pijshëm
Drinking water fountain
-  Varreza të vjetra
Old cemeteries





ELEMENTE & MOBILERI URBANE / URBAN ELEMENTS & FURNITURE

-  Gjelbërimi i lartë
Trees
-  Gjelbërimi i ulët
Green Area
-  Ndrëçimi publik
Public lighting
-  Ulëse
Bench
-  Rampa
Ramp
-  Shportë e mbeturinave
Bin
-  Jaz
Urban waterline
-  Fontanë
Fountain
-  Memorial
Memorial
-  Art publik
Public art
-  Kënd i lojrave
Playground
-  Parking për biçikleta
Bicycle parking
-  WC publike
Public toilet

QASJA PËR P.A.K. / ACCESSIBILITY FOR DISABLED

-  E qasshme
Accessible
-  E qasshme vetëm me përcjellje
Accessible only with assistance
-  E paqasshme
Not accessible

SHFRYTËZUESHMERIA / USABILITY

-  Plotësisht e shfrytëzueshme
Fully used
-  Relativisht e shfrytëzueshme
Partially used
-  Pak e shfrytëzueshme
Rarely used
-  Aspak e shfrytëzueshme
Not in use



**RRUGA "SARAÇËT"
"SADDLERS" STREET**

SIPËRFAQJA
AREA 1598.4 M2

KODI I GIS-it
GIS CODE PS20

KATEGORIA
CATEGORY Hapësirë publike ekzistuese
Existing public place

FUNKSIONET EKSIZTUESE
EXISTING FUNCTIONS



ELEMENTE&MOBILERI URBANE
URBAN ELEMENTS&FURNITURE



QASJA PËR P.A.K.
ACCESSIBILITY FOR DISABLED



SHFRYTËZUESHMERIA
USABILITY






FUNKSIONET / FUNCTIONS

-  Lëvizje e qytetarëve
Pedestrian area
-  Rekreacion
Recreation
-  Pushimore
Resting place
-  Hapësirë për shumë qëllime
Multi-purpose area
-  Panair
Fair
-  Koncert
Concert
-  Kinema verore
Summer cinema
-  Lokacion fotografimi
Photoshooting place
-  Pompë benzine
Fuel station
-  Dyqane
Shops
-  Dyqan suvenirësh
Souvenir Shop
-  Kafeteri/Restaurant
Coffee/Restaurant
-  Shitës ambulant
Peddler
-  Institucione publike/Zyre
Public institutions/Office
-  Zonë me qarkullim të veturave
Vehicle circulation road
-  Parking për vetura
Car parking
-  Ceremoni fetare
Religious ceremony
-  Çeshme për abdest
Ablution fountain
-  Çeshme për ujë të pijshëm
Drinking water fountain
-  Varreza të vjetra
Old cemeteries





ELEMENTE & MOBILERI URBANE / URBAN ELEMENTS & FURNITURE

-  Gjelbërimi i lartë
Trees
-  Gjelbërimi i ulët
Green Area
-  Ndrëçimi publik
Public lighting
-  Ulëse
Bench
-  Rampa
Ramp
-  Shportë e mbeturinave
Bin
-  Jaz
Urban waterline
-  Fontanë
Fountain
-  Memorial
Memorial
-  Art publik
Public art
-  Kënd i lojrave
Playground
-  Parking për biçikleta
Bicycle parking
-  WC publike
Public toilet

QASJA PËR P.A.K. / ACCESSIBILITY FOR DISABLED

-  E qasshme
Accessible
-  E qasshme vetëm me përcjellje
Accessible only with assistance
-  E paqasshme
Not accessible

SHFRYTËZUESHMERIA / USABILITY

-  Plotësisht e shfrytëzueshme
Fully used
-  Relativisht e shfrytëzueshme
Partially used
-  Pak e shfrytëzueshme
Rarely used
-  Aspak e shfrytëzueshme
Not in use



**RRUGA "FARKATARËT"
"BLACKSMITHS" STREET**

SIPËRFAQJA
AREA 1114.4 M2

KODI I GIS-it
GIS CODE PS21

KATEGORIA
CATEGORY Hapësirë publike ekzistuese
Existing public place

FUNKSIONET EKZISTUESE
EXISTING FUNCTIONS



ELEMENTE&MOBILERI URBANE
URBAN ELEMENTS& FURNITURE



QASJA PËR P.A.K.
ACCESSIBILITY FOR DISABLED



SHFRYTËZUESHMERIA
USABILITY






FUNKSIONET / FUNCTIONS

-  Lëvizje e qytetarëve
Pedestrian area
-  Rekreacion
Recreation
-  Pushmore
-  Resting place
-  Hapësirë për shumë qëllime
Multi-purpose area
-  Panair
-  Fair
-  Koncert
-  Kinema verore
Summer cinema
-  Lokacion fotografimi
Photoshooting place
-  Pompë benzine
Fuel station
-  Dyqane
Shops
-  Dyqan suvenirësh
Souvenir Shop
-  Kafeteri/Restaurant
Coffee/Restaurant
-  Shitës ambulant
Peddler
-  Institucione publike/Zyre
Public institutions/Office
-  Zonë me qarkullim të veturave
Vehicle circulation road
-  Parking për vetura
Car parking
-  Ceremoni fetare
Religious ceremony
-  Çeshme për abdest
Ablution fountain
-  Çeshme për ujë të pijshëm
Drinking water fountain
-  Varreza të vjetra
Old cemeteries





ELEMENTE & MOBILERI URBANE / URBAN ELEMENTS & FURNITURE

-  Gjelbërimi i lartë
Trees
-  Gjelbërimi i ulët
Green Area
-  Ndriçimi publik
Public lighting
-  Ulëse
Bench
-  Rampa
Ramp
-  Shportë e mbeturinave
Bin
-  Jaz
Urban waterline
-  Fontanë
Fountain
-  Memorial
Memorial
-  Art publik
Public art
-  Kënd i lojrave
Playground
-  Parking për biçikleta
Bicycle parking
-  WC publike
Public toilet

QASJA PËR P.A.K. / ACCESSIBILITY FOR DISABLED

-  E qasshme
Accessible
-  E qasshme vetëm me përcjellje
Accessible only with assistance
-  E paqasshme
Not accessible

SHFRYTËZUESHMERIA / USABILITY

-  Plotësisht e shfrytëzueshme
Fully used
-  Relativisht e shfrytëzueshme
Partially used
-  Pak e shfrytëzueshme
Rarely used
-  Aspak e shfrytëzueshme
Not in use



**HYRJA E POSTËS
POST OFFICE ENTRANCE**

SIPËRFAQJA
AREA | 479.5 M2

KODI I GIS-it
GIS CODE | PS22

KATEGORIA
CATEGORY | Hapësirë publike ekzistuese
Existing public-space

**FUNKSIONET EKSIZTUESE
EXISTING FUNCTIONS**




**ELEMENTE&MOBILERI URBANE
URBAN ELEMENTS&FURNITURE**



**QASJA PËR P.A.K.
ACCESSIBILITY FOR DISABLED**



**SHFRYTËZUESHMERIA
USABILITY**



FUNKSIONET / FUNCTIONS

- Lëvizje e qytetarëve
Pedestrian area
- Rekreacion
Recreation
- Pushimore
Pushmore
- Resting place
Resting place
- Hapësirë për shumë qëllime
Multi-purpose area
- Panair
Fair
- Koncert
Concert
- Kinema verore
Summer cinema
- Lokacion fotografimi
Photoshooting place
- Pompë benzine
Fuel station
- Dyqane
Shops
- Dyqan suvenirësh
Souvenir Shop
- Kafeteri/Restaurant
Coffee/Restaurant
- Shitës ambulant
Peddler
- Institucione publike/Zyre
Public institutions/Office
- Zonë me qarkullim të veturave
Vehicle circulation road
- Parking për vetura
Car parking
- Ceremoni fetare
Religious ceremony
- Çeshme për abdest
Ablution fountain
- Çeshme për ujë të pijshëm
Drinking water fountain
- Varreza të vjetra
Old cemeteries

ELEMENTE & MOBILERI URBANE / URBAN ELEMENTS & FURNITURE

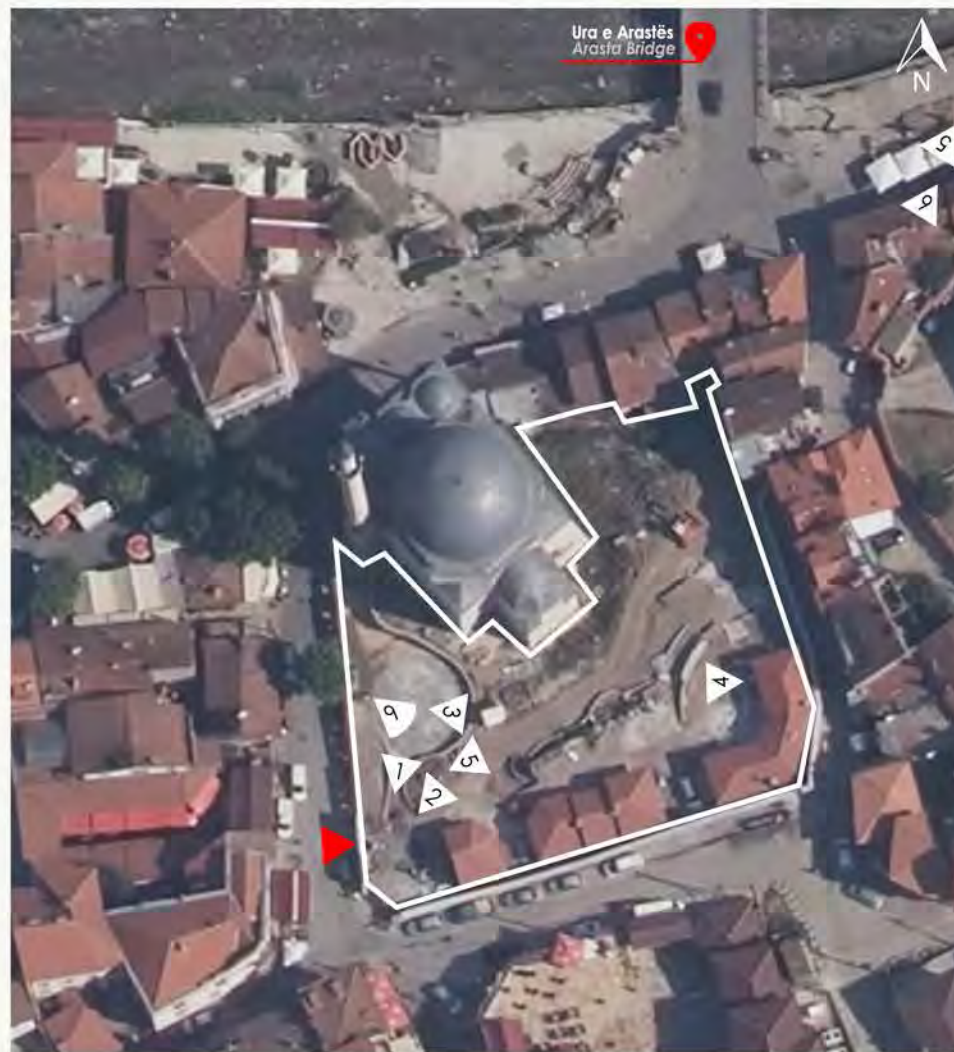
- Gjelbërimi i lartë
Trees
- Gjelbërimi i ulët
Green Area
- Ndriçimi publik
Public lighting
- Ulëse
Bench
- Rampa
Ramp
- Shportë e mbeturinave
Bin
- Jaz
Urban waterline
- Fontanë
Fountain
- Memorial
Memorial
- Art publik
Public art
- Kënd i lojrave
Playground
- Parking për biçikleta
Bicycle parking
- WC publike
Public toilet

QASJA PËR P.A.K. / ACCESSIBILITY FOR DISABLED

- E qasshme
Accessible
- E qasshme vetëm me përcjellje
Accessible only with assistance
- E paqasshme
Not accessible

SHFRYTËZUESHMERIA / USABILITY

- Plotësisht e shfrytëzueshme
Fully used
- Relativisht e shfrytëzueshme
Partially used
- Pak e shfrytëzueshme
Rarely used
- Aspak e shfrytëzueshme
Not in use



**OBORRI I XHAMISË SË SINAN PASHËS
THE BACKYARD OF SINAN PASHA MOSQUE**

SIPËRFAQJA
AREA 2414.4 M2

KODI I GIS-it
GIS CODE PS23





KATEGORIA
CATEGORY Hapësirë semi-publike
Semi public space

FUNKSIONET EKSIZTUESE
EXISTING FUNCTIONS

ELEMENTE&MOBILERI URBANE
URBAN ELEMENTS&FURNITURE

QASJA PËR P.A.K.
ACCESSIBILITY FOR DISABLED

SHFRYTËZUESHMERIA
USABILITY






FUNKSIONET / FUNCTIONS

-  Lëvizje e qytetarëve
Pedestrian area
-  Rekreacion
Recreation
-  Pushmore
-  Resting place
-  Hapësirë për shumë qëllime
Multi-purpose area
-  Panair
-  Fair
-  Koncert
-  Concert
-  Kinema verore
Summer cinema
-  Lokacion fotografimi
Photoshooting place
-  Pompë benzine
Fuel station
-  Dyqane
-  Shops
-  Dyqan suvenirësh
Souvenir Shop
-  Kafeteri/Restaurant
-  Coffee/Restaurant
-  Shitës ambulant
-  Peddler
-  Institucione publike/Zyre
Public institutions/Office
-  Zonë me qarkullim të veturave
Vehicle circulation road
-  Parking për vetura
Car parking
-  Ceremoni fetare
Religious ceremony
-  Çeshme për abdest
Ablution fountain
-  Çeshme për ujë të pijshëm
Drinking water fountain
-  Varreza të vjetra
Old cemeteries





ELEMENTE & MOBILERI URBANE / URBAN ELEMENTS & FURNITURE

-  Gjelbërimi i lartë
Trees
-  Gjelbërimi i ulët
Green Area
-  Ndriçimi publik
Public lighting
-  Ulëse
-  Bench
-  Rampa
Ramp
-  Shportë e mbeturinave
Bin
-  Jaz
Urban waterline
-  Fontanë
Fountain
-  Memorial
-  Memorial
-  Art publik
Public art
-  Kënd i lojreve
Playground
-  Parking për biçikleta
Bicycle parking
-  WC publike
Public toilet

QASJA PËR P.A.K. / ACCESSIBILITY FOR DISABLED

-  E qasshme
Accessible
-  E qasshme vetëm me përcjellje
Accessible only with assistance
-  E paqasshme
Not accessible

SHFRYTËZUESHMERIA / USABILITY

-  Plotësisht e shfrytëzueshme
Fully used
-  Relativisht e shfrytëzueshme
Partially used
-  Pak e shfrytëzueshme
Rarely used
-  Aspak e shfrytëzueshme
Not in use






**OBORRI I XHAMISË SË EMIN PASHËS
THE YARD OF EMIN PASHA MOSQUE**

SIPËRFAQJA
AREA | 792.8 M2

KODI I GIS-it
GIS CODE | PS24

KATEGORIA
CATEGORY | Hapësirë semi-publike
Semi public place

FUNKSIONET EKSIZTUESE
EXISTING FUNCTIONS |   

ELEMENTE&MOBILERI URBANE
URBAN ELEMENTS&FURNITURE |        

QASJA PËR P.A.K.
ACCESSIBILITY FOR DISABLED |   

SHFRYTËZUESHMERIA
USABILITY |    






FUNKSIONET / FUNCTIONS

-  Lëvizje e qytetarëve
Pedestrian area
-  Rekreacion
Recreation
-  Pushimore
Resting place
-  Hapësirë për shumë qëllime
Multi-purpose area
-  Panair
Fair
-  Koncert
Concert
-  Kinema verore
Summer cinema
-  Lokacion fotografimi
Photoshooting place
-  Pompë benzine
Fuel station
-  Dyqane
Shops
-  Dyqan suvenirësh
Souvenir Shop
-  Kafeteri/Restaurant
Coffee/Restaurant
-  Shitës ambulant
Peddler
-  Institucione publike/Zyre
Public institutions/Office
-  Zonë me qarkullim të veturave
Vehicle circulation road
-  Parking për vetura
Car parking
-  Ceremoni fetare
Religious ceremony
-  Çeshme për abdest
Ablution fountain
-  Çeshme për ujë të pijshëm
Drinking water fountain
-  Varreza të vjetra
Old cemeteries





ELEMENTE & MOBILERI URBANE / URBAN ELEMENTS & FURNITURE


-  Gjelbërimi i lartë
Trees
-  Gjelbërimi i ulët
Green Area
-  Ndiriçimi publik
Public lighting
-  Ulëse
Bench
-  Rampa
Ramp
-  Shportë e mbeturinave
Bin
-  Jaz
Urban waterline
-  Fontanë
Fountain
-  Memorial
Memorial
-  Art publik
Public art
-  Kënd i lojrave
Playground
-  Parking për biçikleta
Bicycle parking
-  WC publike
Public toilet

QASJA PËR P.A.K. / ACCESSIBILITY FOR DISABLED

-  E qasshme
Accessible
-  E qasshme vetëm me përcjellje
Accessible only with assistance
-  E paqasshme
Not accessible

SHFRYTËZUESHMERIA / USABILITY

-  Plotësisht e shfrytëzueshme
Fully used
-  Relativisht e shfrytëzueshme
Partially used
-  Pak e shfrytëzueshme
Rarely used
-  Aspak e shfrytëzueshme
Not in use



**OBBORI I XHAMISË SË GAZI MEHMET PASHËS
THE YARD OF GAZI MEHMET PASA MOSQUE**

SIPËRFAQJA
AREA 1312.3 M2

KODI I GIS-it
GIS CODE PS25

KATEGORIA
CATEGORY Hapësirë semi-publike
Semi-public place

FUNKSIONET EKSIZTUESE
EXISTING FUNCTIONS



ELEMENTE&MOBILERI URBANE
URBAN ELEMENTS& FURNITURE



QASJA PËR P.A.K.
ACCESSIBILITY FOR DISABLED



SHFRYTËZUESHMERIA
USABILITY






FUNKSIONET / FUNCTIONS

-  Lëvizje e qytetarëve
Pedestrian area
-  Rekreacion
Recreation
-  Pushmore
-  Resting place
-  Hapësirë për shumë qëllime
Multi-purpose area
-  Panair
Fair
-  Koncert
Concert
-  Kinema verore
Summer cinema
-  Lokacion fotografimi
Photoshooting place
-  Pompë benzine
Fuel station
-  Dyqane
Shops
-  Dyqan suvenirësh
Souvenir Shop
-  Kafeteri/Restaurant
Coffee/Restaurant
-  Shitës ambulant
Peddler
-  Institucione publike/Zyre
Public institutions/Office
-  Zonë me qarkullim të veturave
Vehicle circulation road
-  Parking për vetura
Car parking
-  Ceremoni fetare
Religious ceremony
-  Çeshme për abdest
Ablution fountain
-  Çeshme për ujë të pijshëm
Drinking water fountain
-  Varreza të vjetra
Old cemeteries





ELEMENTE & MOBILIERI URBANE / URBAN ELEMENTS & FURNITURE


-  Gjelbërimi i lartë
Trees
-  Gjelbërimi i ulët
Green Area
-  Ndriçimi publik
Public lighting
-  Ulëse
Bench
-  Rampa
Ramp
-  Shportë e mbeturinave
Bin
-  Jaz
Urban waterline
-  Fontanë
Fountain
-  Memorial
Memorial
-  Art publik
Public art
-  Kënd i lojrave
Playground
-  Parking për biçikleta
Bicycle parking
-  WC publike
Public toilet

QASJA PËR P.A.K. / ACCESSIBILITY FOR DISABLED

-  E qashme
Accessible
-  E qashme vetëm me përcjellje
Accessible only with assistance
-  E paqashme
Not accessible

SHFRYTËZUESHMERIA / USABILITY

-  Plotësisht e shfrytëzueshme
Fully used
-  Relativisht e shfrytëzueshme
Partially used
-  Pak e shfrytëzueshme
Rarely used
-  Aspak e shfrytëzueshme
Not in use



**OBBORI I HAMAMIT TË GAZI MEHMET PASHËS
THE YARD OF GAZI MEHMET PASA TURKISH BATH**


SIPËRFAQJA
AREA 887.1 M2

KODI I GIS-it
GIS CODE PS26

KATEGORIA
CATEGORY Hapësirë semi-publike
Semi-public place

FUNKSIONET EKSIZTUESE
EXISTING FUNCTIONS

ELEMENTE&MOBILIERI URBANE
URBAN ELEMENTS& FURNITURE 

QASJA PËR P.A.K.
ACCESSIBILITY FOR DISABLED 

SHFRYTËZUESHMERIA
USABILITY 






FUNKSIONET / FUNCTIONS

-  Lëvizje e qytetarëve / Pedestrian area
-  Rekreacion / Recreation
-  Pushimore / Resting place
-  Hapësirë për shumë qëllime / Multi-purpose area
-  Panair / Fair
-  Koncert / Concert
-  Kinema verore / Summer cinema
-  Lokacion fotografimi / Photoshooting place
-  Pompa e benzinës / Fuel station
-  Dyqane / Shops
-  Dyqan suvenirësh / Souvenir Shop
-  Kafeteri/Restaurant / Coffee/Restaurant
-  Shitës ambulant / Peddler
-  Institucione publike/Zyre / Public institutions/Office
-  Zonë me qarkullim të veturave / Vehicle circulation road
-  Parking për vetura / Car parking
-  Ceremoni fetare / Religious ceremony
-  Çeshme për abdest / Ablution fountain
-  Çeshme për ujë të pijshëm / Drinking water fountain
-  Varreza të vjetra / Old cemeteries





ELEMENTE & MOBILIERI URBANE / URBAN ELEMENTS & FURNITURE

-  Gjelbërimi i lartë / Trees
-  Gjelbërimi i ulët / Green Area
-  Ndrëimi publik / Public lighting
-  Ulëse / Bench
-  Rampa / Ramp
-  Shportë e mbeturinave / Bin
-  Jaz / Urban waterline
-  Fontanë / Fountain
-  Memorial / Memorial
-  Art publik / Public art
-  Kënd i lojrave / Playground
-  Parking për biçikleta / Bicycle parking
-  WC publike / Public toilet

QASJA PËR P.A.K. / ACCESSIBILITY FOR DISABLED

-  E qasshme / Accessible
-  E qasshme vetëm me përcjellje / Accessible only with assistance
-  E paqasshme / Not accessible

SHFRYTËZUESHMERIA / USABILITY

-  Plotësisht e shfrytëzueshme / Fully used
-  Relativisht e shfrytëzueshme / Partially used
-  Pak e shfrytëzueshme / Rarely used
-  Aspak e shfrytëzueshme / Not in use




**OBORRI I LIDHJES SHQIPTARE TË PRIZRENIT
THE YARD OF ALBANIAN LEAGUE OF PRIZREN**

SIPËRFAQJA / AREA | 950.7 M2


KODI I GIS-it / GIS CODE | PS27

KATEGORIA / CATEGORY | Hapësirë semi-publike / Semi public place

FUNKSIONET EKSIZTUESE / EXISTING FUNCTIONS | 

ELEMENTE&MOBILIERI URBANE / URBAN ELEMENTS&FURNITURE | 

QASJA PËR P.A.K. / ACCESSIBILITY FOR DISABLED | 

SHFRYTËZUESHMERIA / USABILITY | 






FUNKSIONET / FUNCTIONS

-  Lëvizje e qytetarëve
Pedestrian area
-  Rekreacion
Recreation
-  Pushmore
-  Resting place
-  Hapësirë për shumë qëllime
Multi-purpose area
-  Panair
-  Fair
-  Koncert
-  Concert
-  Kinema verore
Summer cinema
-  Lokacion fotografimi
Photoshooting place
-  Pompë benzine
Fuel station
-  Dyqane
Shops
-  Dyqan suvenirësh
Souvenir Shop
-  Kafeteri/Restaurant
Coffee/Restaurant
-  Shitës ambulant
Peddler
-  Institucione publike/Zyre
Public institutions/Office
-  Zonë me qarkullim të veturave
Vehicle circulation road
-  Parking për vetura
Car parking
-  Ceremoni fetare
Religious ceremony
-  Çeshme për abdest
Ablution fountain
-  Çeshme për ujë të pijshëm
Drinking water fountain
-  Varreza të vjetra
Old cemeteries





ELEMENTE & MOBILERI URBANE / URBAN ELEMENTS & FURNITURE

-  Gjelbërimi i lartë
Trees
-  Gjelbërimi i ulët
Green Area
-  Ndrëçimi publik
Public lighting
-  Ulëse
Bench
-  Rampa
Ramp
-  Shportë e mbeturinave
Bin
-  Jaz
Urban waterline
-  Fontanë
Fountain
-  Memorial
Memorial
-  Art publik
Public art
-  Kënd i lojrave
Playground
-  Parking për biçikleta
Bicycle parking
-  WC publike
Public toilet

QASJA PËR P.A.K. / ACCESSIBILITY FOR DISABLED

-  E qasshme
Accessible
-  E qasshme vetëm me përcjellje
Accessible only with assistance
-  E paqasshme
Not accessible

SHFRYTËZUESHMERIA / USABILITY

-  Plotësisht e shfrytëzueshme
Fully used
-  Relativisht e shfrytëzueshme
Partially used
-  Pak e shfrytëzueshme
Rarely used
-  Aspak e shfrytëzueshme
Not in use



**OBORRI I KATEDRALES SË ZONJËS NDIHMËTARE
THE YARD OF CATHEDRAL OF OUR LADY OF PERPETUAL SUCCOUR**

SIPËRFAQJA
AREA 1294.9 M2

KODI I GIS-it
GIS CODE PS28


KATEGORIA
CATEGORY Hapësirë semi-publike
Semi public space

FUNKSIONET EKSIZTUESE
EXISTING FUNCTIONS  

ELEMENTE&MOBILERI URBANE
URBAN ELEMENTS&FURNITURE      

QASJA PËR P.A.K.
ACCESSIBILITY FOR DISABLED   

SHFRYTËZUESHMERIA
USABILITY    






FUNKSIONET / FUNCTIONS

-  Lëvizje e qytetarëve
Pedestrian area
-  Rekreacion
Recreation
-  Pushmore
-  Resting place
-  Hapësirë për shumë qëllime
Multi-purpose area
-  Panair
-  Fair
-  Koncert
-  Kinema verore
Summer cinema
-  Lokacion fotografimi
Photoshooting place
-  Pompë benzine
Fuel station
-  Dyqane
Shops
-  Dyqan suvenirësh
Souvenir Shop
-  Kafeteri/Restaurant
Coffee/Restaurant
-  Shitës ambulant
Peddler
-  Institucione publike/Zyre
Public institutions/Office
-  Zonë me qarkullim të veturave
Vehicle circulation road
-  Parking për vetura
Car parking
-  Ceremoni fetare
Religious ceremony
-  Çeshme për abdest
Ablution fountain
-  Çeshme për ujë të pijshëm
Drinking water fountain
-  Varreza të vjetra
Old cemeteries





ELEMENTE & MOBILERI URBANE / URBAN ELEMENTS & FURNITURE

-  Gjelbërimi i lartë
Trees
-  Gjelbërimi i ulët
Green Area
-  Ndrëçimi publik
Public lighting
-  Ulëse
Bench
-  Rampa
Ramp
-  Shportë e mbeturinave
Bin
-  Jaz
Urban waterline
-  Fontanë
Fountain
-  Memorial
Memorial
-  Art publik
Public art
-  Kënd i lojrave
Playground
-  Parking për biçikleta
Bicycle parking
-  WC publike
Public toilet

QASJA PËR P.A.K. / ACCESSIBILITY FOR DISABLED

-  E qasshme
Accessible
-  E qasshme vetëm me përcjellje
Accessible only with assistance
-  E paqasshme
Not accessible

SHFRYTËZUESHMERIA / USABILITY

-  Plotësisht e shfrytëzueshme
Fully used
-  Relativisht e shfrytëzueshme
Partially used
-  Pak e shfrytëzueshme
Rarely used
-  Aspak e shfrytëzueshme
Not in use



**OBORRI I KISHËS SË SHËN GJERGJIT
THE YARD OF CHURCH OF SAINT GEORGE**

SIPËRFAQJA
AREA 1739.7 M2

KODI I GIS-it
GIS CODE PS29

KATEGORIA
CATEGORY Hapësirë semi-publike
Semi public space

FUNKSIONET EKSIZTUESE
EXISTING FUNCTIONS 

ELEMENTE&MOBILERI URBANE
URBAN ELEMENTS&FURNITURE 

QASJA PËR P.A.K.
ACCESSIBILITY FOR DISABLED 

SHFRYTËZUESHMERIA
USABILITY 






FUNKSIONET / FUNCTIONS

-  Lëvizje e qytetarëve
Pedestrian area
-  Rekreacion
Recreation
-  Pushmore
-  Resting place
-  Hapësirë për shumë qëllime
Multi-purpose area
-  Panair
-  Fair
-  Koncert
Concert
-  Kinema verore
Summer cinema
-  Lokacion fotografimi
Photoshooting place
-  Pompë benzine
Fuel station
-  Dyqane
Shops
-  Dyqan suvenirësh
Souvenir Shop
-  Kafeteri/Restaurant
Coffee/Restaurant
-  Shitës ambulant
Peddler
-  Institucione publike/Zyre
Public institutions/Office
-  Zonë me qarkullim të veturave
Vehicle circulation road
-  Parking për vetura
Car parking
-  Ceremoni fetare
Religious ceremony
-  Çeshme për abdest
Ablution fountain
-  Çeshme për ujë të pijshëm
Drinking water fountain
-  Varreza të vjetra
Old cemeteries





ELEMENTE & MOBILERI URBANE / URBAN ELEMENTS & FURNITURE

-  Gjelbërimi i lartë
Trees
-  Gjelbërimi i ulët
Green Area
-  Ndrëçimi publik
Public lighting
-  Ulëse
Bench
-  Rampa
Ramp
-  Shportë e mbeturinave
Bin
-  Jaz
Urban waterline
-  Fontanë
Fountain
-  Memorial
Memorial
-  Art publik
Public art
-  Kënd i lojrave
Playground
-  Parking për biçikleta
Bicycle parking
-  WC publike
Public toilet

QASJA PËR P.A.K. / ACCESSIBILITY FOR DISABLED

-  E qasshme
Accessible
-  E qasshme vetëm me përcjellje
Accessible only with assistance
-  E paqasshme
Not accessible

SHFRYTËZUESHMERIA / USABILITY

-  Plotësisht e shfrytëzueshme
Fully used
-  Relativisht e shfrytëzueshme
Partially used
-  Pak e shfrytëzueshme
Rarely used
-  Aspak e shfrytëzueshme
Not in use



**OBORRI I KISHËS SË SHËN PREMTE
THE YARD OF CHURCH OF OUR LADY OF LJEVIŠ**

| | |
|---|--|
| SIPËRFAQJA AREA | 831.5 M2 |
| KODI I GIS-it GIS CODE | PS30 |
| KATEGORIA CATEGORY | Hapësirë semi-publike Semi public space |
| FUNKSIONET EKSIZTUESE EXISTING FUNCTIONS | |

ELEMENTE&MOBILERI URBANE
URBAN ELEMENTS&FURNITURE



QASJA PËR P.A.K.
ACCESSIBILITY FOR DISABLED



SHFRYTËZUESHMERIA
USABILITY






FUNKSIONET / FUNCTIONS

-  Lëvizje e qytetarëve
Pedestrian area
-  Rekreacion
Recreation
-  Pushmore
-  Resting place
-  Hapësirë për shumë qëllime
Multi-purpose area
-  Panair
-  Fair
-  Koncert
-  Concert
-  Kinema verore
Summer cinema
-  Lokacion fotografimi
Photoshooting place
-  Pompë benzine
Fuel station
-  Dyqane
-  Shops
-  Dyqan suvenirësh
Souvenir Shop
-  Kafeteri/Restaurant
Coffee/Restaurant
-  Shitës ambulant
-  Peddler
-  Institucione publike/Zyre
Public institutions/Office
-  Zonë me qarkullim të veturave
Vehicle circulation road
-  Parking për vetura
Car parking
-  Ceremoni fetare
Religious ceremony
-  Çeshme për abdest
Ablution fountain
-  Çeshme për ujë të pijshëm
Drinking water fountain
-  Varreza të vjetra
Old cemeteries





ELEMENTE & MOBILIERI URBANE / URBAN ELEMENTS & FURNITURE


-  Gjelbërimi i lartë
Trees
-  Gjelbërimi i ulët
Green Area
-  Ndrëçimi publik
Public lighting
-  Ulëse
-  Bench
-  Rampa
-  Ramp
-  Shportë e mbeturinave
Bin
-  Jaz
-  Urban waterline
-  Fontanë
Fountain
-  Memorial
-  Memorial
-  Art publik
Public art
-  Kënd i lojrave
Playground
-  Parking për biçikleta
Bicycle parking
-  WC publike
Public toilet

QASJA PËR P.A.K. / ACCESSIBILITY FOR DISABLED

-  E qasshme
Accessible
-  E qasshme vetëm me përcjellje
Accessible only with assistance
-  E paqasshme
Not accessible

SHFRYTËZUESHMERIA / USABILITY

-  Plotësisht e shfrytëzueshme
Fully used
-  Relativisht e shfrytëzueshme
Partially used
-  Pak e shfrytëzueshme
Rarely used
-  Aspak e shfrytëzueshme
Not in use



**PLATOJA E KOMPLEKSIT EUROPA
PLATEAU OF EUROPA COMPLEX**

SIPËRFAQJA
AREA 630.7 M2

KODI I GIS-it
GIS CODE PS31

KATEGORIA
CATEGORY Hapësirë semi-publike
Semi-public place

FUNKSIONET EKSIZTUESE
EXISTING FUNCTIONS



ELEMENTE&MOBILIERI URBANE
URBAN ELEMENTS&FURNITURE



QASJA PËR P.A.K.
ACCESSABILITY FOR DISABLED



SHFRYTËZUESHMERIA
USABILITY






FUNKSIONET / FUNCTIONS

-  Lëvizje e qytetarëve
Pedestrian area
-  Rekreacion
Recreation
-  Pushmore
-  Resting place
-  Hapësirë për shumë qëllime
Multi-purpose area
-  Panair
-  Fair
-  Koncert
Concert
-  Kinema verore
Summer cinema
-  Lokacion fotografimi
Photoshooting place
-  Pompë benzine
Fuel station
-  Dyqane
Shops
-  Dyqan suvenirësh
Souvenir Shop
-  Kafeteri/Restaurant
Coffee/Restaurant
-  Shitës ambulant
Peddler
-  Institucione publike/Zyre
Public institutions/Office
-  Zonë me qarkullim të veturave
Vehicle circulation road
-  Parking për vetura
Car parking
-  Ceremoni fetare
Religious ceremony
-  Çeshme për abdest
Ablution fountain
-  Çeshme për ujë të pijshëm
Drinking water fountain
-  Varreza të vjetra
Old cemeteries





ELEMENTE & MOBILERI URBANE / URBAN ELEMENTS & FURNITURE

-  Gjelbërimi i lartë
Trees
-  Gjelbërimi i ulët
Green Area
-  Ndriçimi publik
Public lighting
-  Ulëse
Bench
-  Rampa
Ramp
-  Shportë e mbeturinave
Bin
-  Jaz
Urban waterline
-  Fontanë
Fountain
-  Memorial
Memorial
-  Art publik
Public art
-  Kënd i lojrave
Playground
-  Parking për biçikleta
Bicycle parking
-  WC publike
Public toilet

QASJA PËR P.A.K. / ACCESSIBILITY FOR DISABLED

-  E qasshme
Accessible
-  E qasshme vetëm me përcjellje
Accessible only with assistance
-  E paqasshme
Not accessible

SHFRYTËZUESHMERIA / USABILITY

-  Plotësisht e shfrytëzueshme
Fully used
-  Relativisht e shfrytëzueshme
Partially used
-  Pak e shfrytëzueshme
Rarely used
-  Aspak e shfrytëzueshme
Not in use



**HAPËSIRA PRAPA QENDRËS SË MJKËSISË FAMILJARE 1
THE SPACE BEHIND THE FAMILY MEDICINE CENTER 1**

SIPËRFAQJA
AREA 613.9 M2


KODI I GIS-it
GIS CODE PS32


KATEGORIA
CATEGORY Hapësirë semi-publike
Semi public place

FUNKSIONET EKSIZTUESE
EXISTING FUNCTIONS 

ELEMENTE&MOBILERI URBANE
URBAN ELEMENTS&FURNITURE 

QASJA PËR P.A.K.
ACCESSABILITY FOR DISABLED 

SHFRYTËZUESHMERIA
USABILITY 






FUNKSIONET / FUNCTIONS

-  Lëvizje e qytetarëve
Pedestrian area
-  Rekreacion
Recreation
-  Pushimore
Resting place
-  Hapësirë për shumë qëllime
Multi-purpose area
-  Panair
Fair
-  Koncert
Concert
-  Kinema verore
Summer cinema
-  Lokacion fotografimi
Photoshooting place
-  Pompë benzine
Fuel station
-  Dytqane
Shops
-  Dytqan suvenirësh
Souvenir Shop
-  Kafeteri/Restaurant
Coffee/Restaurant
-  Shitës ambulant
Peddler
-  Institucione publike/Zyre
Public institutions/Office
-  Zonë me qarkullim të veturave
Vehicle circulation road
-  Parking për vetura
Car parking
-  Ceremoni fetare
Religious ceremony
-  Çeshme për abdest
Ablution fountain
-  Çeshme për ujë të pijshëm
Drinking water fountain
-  Varreza të vjetra
Old cemeteries





ELEMENTE & MOBILERI URBANE / URBAN ELEMENTS & FURNITURE

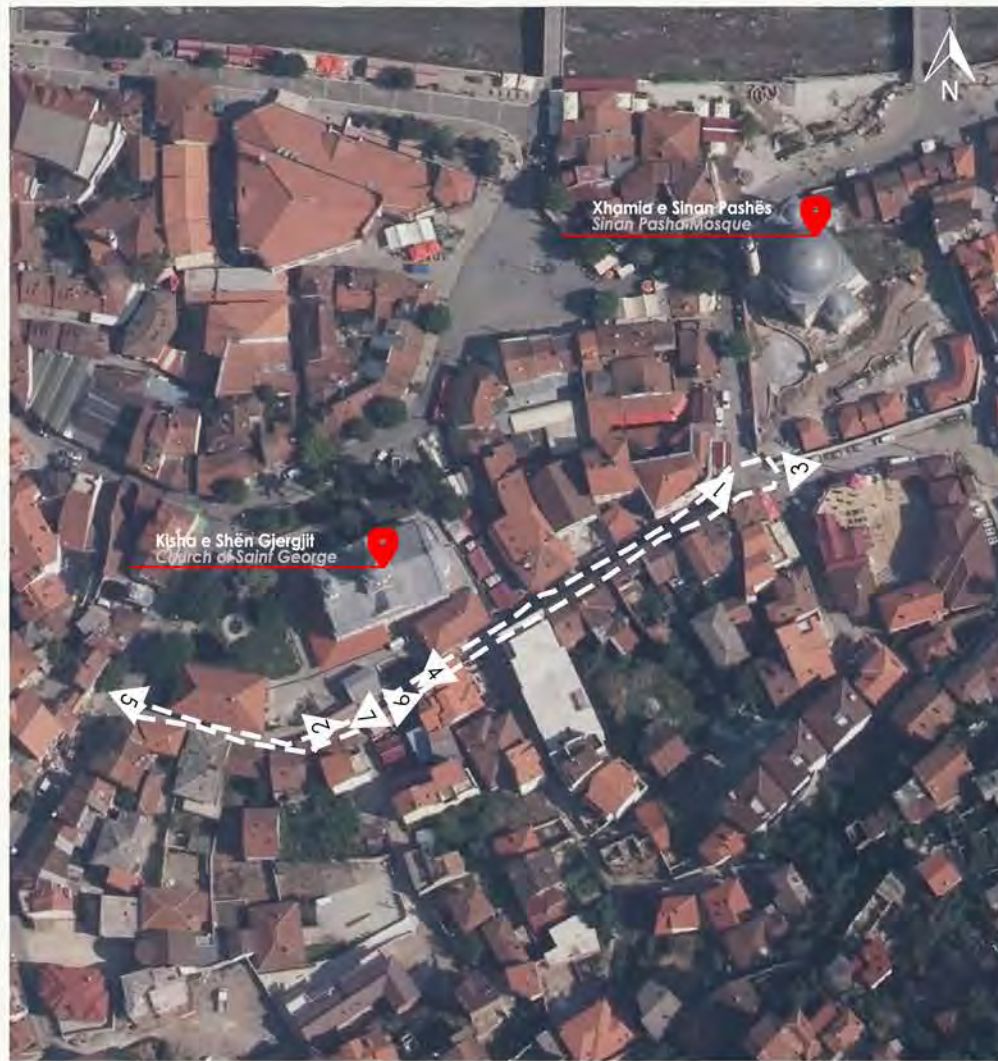
-  Gjelbërimi i lartë
Trees
-  Gjelbërimi i ulët
Green Area
-  Ndriçimi publik
Public lighting
-  Ulëse
Bench
-  Rampa
Ramp
-  Shportë e mbeturinave
Bin
-  Jaz
Urban waterline
-  Fontanë
Fountain
-  Memorial
Memorial
-  Art publik
Public art
-  Kënd i lojtrave
Playground
-  Parking për biçikleta
Bicycle parking
-  WC publike
Public toilet

QASJA PËR P.A.K. / ACCESSIBILITY FOR DISABLED

-  E qasshme
Accessible
-  E qasshme vetëm me përcjellje
Accessible only with assistance
-  E paqasshme
Not accessible

SHFRYTËZUESHMERIA / USABILITY

-  Plotësisht e shfrytëzueshme
Fully used
-  Relativisht e shfrytëzueshme
Partially used
-  Pak e shfrytëzueshme
Rarely used
-  Aspak e shfrytëzueshme
Not in use



**RRUGA "MARIN BARLETI"
STREET "MARIN BARLETI"**

SIPËRFAQJA
AREA 785.7 M2





KODI I GIS-it
GIS CODE PS33

KATEGORIA
CATEGORY Hapësirë potenciale publike
Potential public space

FUNKSIONET EKSIZTUESE
EXISTING FUNCTIONS 

ELEMENTE&MOBILERI URBANE
URBAN ELEMENTS&FURNITURE

QASJA PËR P.A.K.
ACCESSIBILITY FOR DISABLED   

SHFRYTËZUESHMERIA
USABILITY    






FUNKSIONET / FUNCTIONS

-  Lëvizje e qytetarëve / Pedestrian area
-  Rekreacion / Recreation
-  Pushmore / Resting place
-  Hapësirë për shumë qëllime / Multi-purpose area
-  Panair / Fair
-  Koncert / Concert
-  Kinema verore / Summer cinema
-  Lokacion fotografimi / Photoshooting place
-  Pompë benzine / Fuel station
-  Dyqane / Shops
-  Dyqan suvenirësh / Souvenir Shop
-  Kafeteri/Restaurant / Coffee/Restaurant
-  Shitës ambulant / Peddler
-  Institucione publike/Zyre / Public institutions/Office
-  Zonë me qarkullim të veturave / Vehicle circulation road
-  Parking për vetura / Car parking
-  Ceremoni fetare / Religious ceremony
-  Çeshme për abdest / Ablution fountain
-  Çeshme për ujë të pijshëm / Drinking water fountain
-  Varreza të vjetra / Old cemeteries





ELEMENTE & MOBILIERI URBANE / URBAN ELEMENTS & FURNITURE

-  Gjelbërimi i lartë / Trees
-  Gjelbërimi i ulët / Green Area
-  Ndriçimi publik / Public lighting
-  Ulëse / Bench
-  Rampa / Ramp
-  Shportë e mbeturinave / Bin
-  Jaz / Urban waterline
-  Fontanë / Fountain
-  Memorial / Memorial
-  Art publik / Public art
-  Kënd i lojrave / Playground
-  Parking për biçikleta / Bicycle parking
-  WC publike / Public toilet

QASJA PËR P.A.K. / ACCESSIBILITY FOR DISABLED

-  E qashme / Accessible
-  E qashme vetëm me përcjellje / Accessible only with assistance
-  E paqashme / Not accessible

SHFRYTËZUESHMERIA / USABILITY

-  Plotësisht e shfrytëzueshme / Fully used
-  Relativisht e shfrytëzueshme / Partially used
-  Pak e shfrytëzueshme / Rarely used
-  Aspak e shfrytëzueshme / Not in use




RRUGA "ADEM JASHARI"
"ADEM JASHARI" STREET

SIPËRFAQJA / AREA: 2976.7 M2

KODI I GIS-it / GIS CODE: PS34


KATEGORIA / CATEGORY: Hapësirë potenciale publike / Potencial public place

FUNKSIONET EKSIZTUESE / EXISTING FUNCTIONS: 

ELEMENTE&MOBILIERI URBANE / URBAN ELEMENTS&FURNITURE: 

QASJA PËR P.A.K. / ACCESSIBILITY FOR DISABLED: 

SHFRYTËZUESHMERIA / USABILITY: 






FUNKSIONET / FUNCTIONS

-  Lëvizje e qytetarëve
Pedestrian area
-  Rekreacion
Recreation
-  Pushmore
-  Resting place
-  Hapësirë për shumë qëllime
Multi-purpose area
-  Panair
-  Fair
-  Koncert
-  Concert
-  Kinema verore
Summer cinema
-  Lokacion fotografimi
Photoshooting place
-  Pompë benzine
Fuel station
-  Dyqane
-  Shops
-  Dyqan suvenirësh
Souvenir Shop
-  Kafeteri/Restaurant
Coffee/Restaurant
-  Shitës ambulant
Peddler
-  Institucione publike/Zyre
Public institutions/Office
-  Zonë me qarkullim të veturave
Vehicle circulation road
-  Parking për vetura
Car parking
-  Ceremoni fetare
Religious ceremony
-  Çeshme për abdest
Ablution fountain
-  Çeshme për ujë të pijshëm
Drinking water fountain
-  Varreza të vjetra
Old cemeteries





ELEMENTE & MOBILIERI URBANE / URBAN ELEMENTS & FURNITURE

-  Gjelbërimi i lartë
Trees
-  Gjelbërimi i ulët
Green Area
-  Ndriçimi publik
Public lighting
-  Ulëse
Bench
-  Rampa
Ramp
-  Shportë e mbeturinave
Bin
-  Jaz
Urban waterline
-  Fontanë
Fountain
-  Memorial
Memorial
-  Art publik
Public art
-  Kënd i lojrave
Playground
-  Parking për biçikleta
Bicycle parking
-  WC publike
Public toilet

QASJA PËR P.A.K. / ACCESSIBILITY FOR DISABLED

-  E qasshme
Accessible
-  E qasshme vetëm me përcjellje
Accessible only with assistance
-  E paqasshme
Not accessible

SHFRYTËZUESHMERIA / USABILITY

-  Plotësisht e shfrytëzueshme
Fully used
-  Relativisht e shfrytëzueshme
Partially used
-  Pak e shfrytëzueshme
Rarely used
-  Aspak e shfrytëzueshme
Not in use



**RRUGA "REMZI ADEMAJ"
STREET "REMZI ADEMAJ"**

SIPËRFAQJA
AREA 5350.9 M2

KODI I GIS-it
GIS CODE PS35

KATEGORIA
CATEGORY Hapësirë potenciale publike
Potential public space

FUNKSIONET EKSIZTUESE
EXISTING FUNCTIONS 

ELEMENTE&MOBILIERI URBANE
URBAN ELEMENTS&FURNITURE 

QASJA PËR P.A.K.
ACCESSIBILITY FOR DISABLED 

SHFRYTËZUESHMERIA
USABILITY 






FUNKSIONET / FUNCTIONS

-  Lëvizje e qytetarëve
Pedestrian area
-  Rekreacion
Recreation
-  Pushimore
Resting place
-  Hapësirë për shumë qëllime
Multi-purpose area
-  Panair
Fair
-  Koncert
Concert
-  Kinema verore
Summer cinema
-  Lokacion fotografimi
Photoshooting place
-  Pompë benzine
Fuel station
-  Dyqane
Shops
-  Dyqan suvenirësh
Souvenir Shop
-  Kafeteri/Restaurant
Coffee/Restaurant
-  Shitës ambulant
Peddler
-  Institucione publike/Zyre
Public institutions/Office
-  Zonë me qarkullim të veturave
Vehicle circulation road
-  Parking për vetura
Car parking
-  Ceremoni fetare
Religious ceremony
-  Çeshme për abdest
Ablution fountain
-  Çeshme për ujë të pijshëm
Drinking water fountain
-  Varreza të vjetra
Old cemeteries





ELEMENTE & MOBILERI URBANE / URBAN ELEMENTS & FURNITURE


-  Gjelbërimi i lartë
Trees
-  Gjelbërimi i ulët
Green Area
-  Ndrëçimi publik
Public lighting
-  Ulëse
Bench
-  Rampa
Ramp
-  Shportë e mbeturinave
Bin
-  Jaz
Urban waterline
-  Fontanë
Fountain
-  Memorial
Memorial
-  Art publik
Public art
-  Kënd i lojrave
Playground
-  Parking për biçikleta
Bicycle parking
-  WC publike
Public toilet

QASJA PËR P.A.K. / ACCESSIBILITY FOR DISABLED

-  E qasshme
Accessible
-  E qasshme vetëm me përcjellje
Accessible only with assistance
-  E paqasshme
Not accessible

SHFRYTËZUESHMERIA / USABILITY

-  Plotësisht e shfrytëzueshme
Fully used
-  Relativisht e shfrytëzueshme
Partially used
-  Pak e shfrytëzueshme
Rarely used
-  Aspak e shfrytëzueshme
Not in use



**ZONA E POMPËS SË BENZINËS
PETROL STATION AREA**

| | |
|--|---|
| SIPËRFAQJA AREA | 1525.7 M2 |
| KODI I GIS-it GIS CODE | PS36 |
| KATEGORIA CATEGORY | Hapësirë potenciale publike Potential public space |
| FUNKSIONET EKSIZTUESE EXISTING FUNCTIONS |     |
| ELEMENTE&MOBILERI URBANE URBAN ELEMENTS&FURNITURE |   |
| QASJA PËR P.A.K. ACCESSIBILITY FOR DISABLED |    |
| SHFRYTËZUESHMERIA USABILITY |     |




FUNKSIONET / FUNCTIONS

-  Lëvizje e qytetarëve
Pedestrian area
-  Rekreacion
Recreation
-  Pushimore
Resting place
-  Hapësirë për shumë qëllime
Multi-purpose area
-  Panair
Fair
-  Koncert
Concert
-  Kinema verore
Summer cinema
-  Lokacion fotografimi
Photoshooting place
-  Pompë benzine
Fuel station
-  Dyqane
Shops
-  Dyqan suvenirësh
Souvenir Shop
-  Kafeteri/Restaurant
Coffee/Restaurant
-  Shitës ambulant
Peddler
-  Institucione publike/Zyre
Public institutions/Office
-  Zonë me qarkullim të veturave
Vehicle circulation road
-  Parking për vetura
Car parking
-  Ceremoni fetare
Religious ceremony
-  Çeshme për abdest
Ablution fountain
-  Çeshme për ujë të pijshëm
Drinking water fountain
-  Varreza të vjetra
Old cemeteries





ELEMENTE & MOBILERI URBANE / URBAN ELEMENTS & FURNITURE


-  Gjelbërimi i lartë
Trees
-  Gjelbërimi i ulët
Green Area
-  Ndriçimi publik
Public lighting
-  Ulëse
Bench
-  Rampa
Ramp
-  Shportë e mbeturinave
Bin
-  Jaz
Urban waterline
-  Fontanë
Fountain
-  Memorial
Memorial
-  Art publik
Public art
-  Kënd i lojrave
Playground
-  Parking për biçikleta
Bicycle parking
-  WC publike
Public toilet

QASJA PËR P.A.K. / ACCESSIBILITY FOR DISABLED


-  E qasshme
Accessible
-  E qasshme vetëm me përcjellje
Accessible only with assistance
-  E paqasshme
Not accessible

SHFRYTËZUESHMERIA / USABILITY

-  Plotësisht e shfrytëzueshme
Fully used
-  Relativisht e shfrytëzueshme
Partially used
-  Pak e shfrytëzueshme
Rarely used
-  Aspak e shfrytëzueshme
Not in use



RRUGA ISMET JASHARI KUMANOVA
ISMET JASHARI KUMANOVA STREET

| | |
|--|---|
| SIPËRFAQJA AREA | 117.59 M2 |
| KODI I GIS-it GIS CODE | PS37 |
| KATEGORIA CATEGORY | Hapësirë publike ekzistuese Existing public place |
| FUNKSIONET EKSIZTUESE EXISTING FUNCTIONS |      |
| ELEMENTE&MOBILERI URBANE URBAN ELEMENTS&FURNITURE |        |
| QASJA PËR P.A.K. ACCESSABILITY FOR DISABLED |    |
| SHFRYTËZUESHMERIA USABILITY |     |






FUNKSIONET / FUNCTIONS

-  Lëvizje e qytetarëve
Pedestrian area
-  Rekreacion
Recreation
-  Pushmore
-  Resting place
-  Hapësirë për shumë qëllime
Multi-purpose area
-  Panair
Fair
-  Koncert
Concert
-  Kinema verore
Summer cinema
-  Lokacion fotografimi
Photoshooting place
-  Pompë benzine
Fuel station
-  Dyqane
Shops
-  Dyqan suvenirësh
Souvenir Shop
-  Kafeteri/Restaurant
Coffee/Restaurant
-  Shitës ambulant
-  Peddler
-  Institucione publike/Zyre
Public institutions/Office
-  Zonë me qarkullim të veturave
Vehicle circulation road
-  Parking për vetura
Car parking
-  Ceremoni fetare
Religious ceremony
-  Çeshme për abdest
Ablution fountain
-  Çeshme për ujë të pijshëm
Drinking water fountain
-  Varreza të vjetra
Old cemeteries





ELEMENTE & MOBILERI URBANE / URBAN ELEMENTS & FURNITURE

-  Gjelbërimi i lartë
Trees
-  Gjelbërimi i ulët
Green Area
-  Ndrëçimi publik
Public lighting
-  Ulëse
Bench
-  Rampa
Ramp
-  Shportë e mbeturinave
Bin
-  Jaz
Urban waterline
-  Fontanë
Fountain
-  Memorial
Memorial
-  Art publik
Public art
-  Kënd i lojrave
Playground
-  Parking për biçikleta
Bicycle parking
-  WC publike
Public toilet

QASJA PËR P.A.K. / ACCESSIBILITY FOR DISABLED

-  E qasshme
Accessible
-  E qasshme vetëm me përcjellje
Accessible only with assistance
-  E paqasshme
Not accessible

SHFRYTËZUESHMERIA / USABILITY

-  Plotësisht e shfrytëzueshme
Fully used
-  Relativisht e shfrytëzueshme
Partially used
-  Pak e shfrytëzueshme
Rarely used
-  Aspak e shfrytëzueshme
Not in use




**SHESHI I KOMANDANT DRINIT
COMMANDER DRINI SQUARE**

SIPËRFAQJA
AREA 1054.73 M2


KODI I GIS-it
GIS CODE PS38


KATEGORIA
CATEGORY Hapësirë publike ekzistuese
Existing public place

FUNKSIONET EKSIZTUESE
EXISTING FUNCTIONS 

ELEMENTE&MOBILERI URBANE
URBAN ELEMENTS&FURNITURE 

QASJA PËR P.A.K.
ACCESSIBILITY FOR DISABLED 

SHFRYTËZUESHMERIA
USABILITY 






FUNKSIONET / FUNCTIONS

-  Lëvizje e qytetarëve
Pedestrian area
-  Rekreacion
Recreation
-  Pushimore
Resting place
-  Hapësirë për shumë qëllime
Multi-purpose area
-  Panair
Fair
-  Koncert
Concert
-  Kinema verore
Summer cinema
-  Lokacion fotografimi
Photoshooting place
-  Pompë benzine
Fuel station
-  Dyqane
Shops
-  Dyqan suvenirësh
Souvenir Shop
-  Kafeteri/Restaurant
Coffee/Restaurant
-  Shitës ambulant
Peddler
-  Institucione publike/Zyre
Public institutions/Office
-  Zonë me qarkullim të veturave
Vehicle circulation road
-  Parking për vetura
Car parking
-  Ceremoni fetare
Religious ceremony
-  Çeshme për abdest
Ablution fountain
-  Çeshme për ujë të pijshëm
Drinking water fountain
-  Varreza të vjetra
Old cemeteries





ELEMENTE & MOBILIERI URBANE / URBAN ELEMENTS & FURNITURE

-  Gjelbërimi i lartë
Trees
-  Gjelbërimi i ulët
Green Area
-  Ndriçimi publik
Public lighting
-  Ulëse
Bench
-  Rampa
Ramp
-  Shportë e mbeturinave
Bin
-  Jaz
Urban waterline
-  Fontanë
Fountain
-  Memorial
Memorial
-  Art publik
Public art
-  Kënd i lojreve
Playground
-  Parking për biçikleta
Bicycle parking
-  WC publike
Public toilet

QASJA PËR P.A.K. / ACCESSIBILITY FOR DISABLED

-  E qasshme
Accessible
-  E qasshme vetëm me përcjellje
Accessible only with assistance
-  E paqasshme
Not accessible

SHFRYTËZUESHMERIA / USABILITY

-  Plotësisht e shfrytëzueshme
Fully used
-  Relativisht e shfrytëzueshme
Partially used
-  Pak e shfrytëzueshme
Rarely used
-  Aspak e shfrytëzueshme
Not in use



**PARKU I QYTETIT
CITY PARK**

SIPËRFAQJA
AREA

44823.22 M2

KODI I GIS-it
GIS CODE

PS39

KATEGORIA
CATEGORY

Hapësirë publike ekzistuese
Existing public place

FUNKSIONET EKSIZTUESE
EXISTING FUNCTIONS



ELEMENTE&MOBILIERI URBANE
URBAN ELEMENTS&FURNITURE



QASJA PËR P.A.K.
ACCESSIBILITY FOR DISABLED



SHFRYTËZUESHMERIA
USABILITY






FUNKSIONET / FUNCTIONS

-  Lëvizje e qytetarëve
Pedestrian area
-  Rekreacion
Recreation
-  Pushimore
Resting place
-  Hapësirë për shumë qëllime
Multi-purpose area
-  Panair
Fair
-  Koncert
Concert
-  Kinema verore
Summer cinema
-  Lokacion fotografimi
Photoshooting place
-  Pompë benzine
Fuel station
-  Dyqane
Shops
-  Dyqan suvenirësh
Souvenir Shop
-  Kafeteri/Restaurant
Coffee/Restaurant
-  Shitës ambulant
Peddler
-  Institucione publike/Zyre
Public institutions/Office
-  Zonë me qarkullim të veturave
Vehicle circulation road
-  Parking për vetura
Car parking
-  Ceremoni fetare
Religious ceremony
-  Çeshme për abdest
Ablution fountain
-  Çeshme për ujë të pijshëm
Drinking water fountain
-  Varreza të vjetra
Old cemeteries





ELEMENTE & MOBILERI URBANE / URBAN ELEMENTS & FURNITURE

-  Gjelbërimi i lartë
Trees
-  Gjelbërimi i ulët
Green Area
-  Ndrëçimi publik
Public lighting
-  Ulëse
Bench
-  Rampa
Ramp
-  Shportë e mbeturinave
Bin
-  Jaz
Urban waterline
-  Fontanë
Fountain
-  Memorial
Memorial
-  Art publik
Public art
-  Kënd i lojrave
Playground
-  Parking për biçikleta
Bicycle parking
-  WC publike
Public toilet

QASJA PËR P.A.K. / ACCESSIBILITY FOR DISABLED

-  E qasshme
Accessible
-  E qasshme vetëm me përcjellje
Accessible only with assistance
-  E paqasshme
Not accessible

SHFRYTËZUESHMERIA / USABILITY

-  Plotësisht e shfrytëzueshme
Fully used
-  Relativisht e shfrytëzueshme
Partially used
-  Pak e shfrytëzueshme
Rarely used
-  Aspak e shfrytëzueshme
Not in use







**PARKU I RI NË LAKURIQ
NEW PARK IN LAKURIQ**

SIPËRFAQJA
AREA 954.09 M2





KODI I GIS-it
GIS CODE PS40

KATEGORIA
CATEGORY Hapësirë publike ekzistuese
Existing public place

FUNKSIONET EKSIZTUESE
EXISTING FUNCTIONS    

ELEMENTE&MOBILERI URBANE
URBAN ELEMENTS&FURNITURE           

QASJA PËR P.A.K.
ACCESSIBILITY FOR DISABLED   

SHFRYTËZUESHMERIA
USABILITY    






FUNKSIONET / FUNCTIONS

-  Lëvizje e qytetarëve
Pedestrian area
-  Rekreacion
Recreation
-  Pushimore
Resting place
-  Hapësirë për shumë qëllime
Multi-purpose area
-  Panair
Fair
-  Koncert
Concert
-  Kinema verore
Summer cinema
-  Lokacion fotografimi
Photoshooting place
-  Pompë benzine
Fuel station
-  Dyqane
Shops
-  Dyqan suvenirësh
Souvenir Shop
-  Kafeteri/Restaurant
Coffee/Restaurant
-  Shitës ambulant
Peddler
-  Institucione publike/Zyre
Public institutions/Office
-  Zonë me qarkullim të veturave
Vehicle circulation road
-  Parking për vetura
Car parking
-  Ceremoni fetare
Religious ceremony
-  Çeshme për abdest
Ablution fountain
-  Çeshme për ujë të pijshëm
Drinking water fountain
-  Varreza të vjetra
Old cemeteries





ELEMENTE & MOBILERI URBANE / URBAN ELEMENTS & FURNITURE


-  Gjelbërimi i lartë
Trees
-  Gjelbërimi i ulët
Green Area
-  Ndrëçimi publik
Public lighting
-  Ulëse
Bench
-  Rampa
Ramp
-  Shportë e mbeturinave
Bin
-  Jaz
Urban waterline
-  Fontanë
Fountain
-  Memorial
Memorial
-  Art publik
Public art
-  Kënd i lojreve
Playground
-  Parking për biçikleta
Bicycle parking
-  WC publike
Public toilet

QASJA PËR P.A.K. / ACCESSIBILITY FOR DISABLED

-  E qasshme
Accessible
-  E qasshme vetëm me përcjellje
Accessible only with assistance
-  E paqasshme
Not accessible

SHFRYTËZUESHMERIA / USABILITY

-  Plotësisht e shfrytëzueshme
Fully used
-  Relativisht e shfrytëzueshme
Partially used
-  Pak e shfrytëzueshme
Rarely used
-  Aspak e shfrytëzueshme
Not in use



**OBORRI RRETH NAMAZXHAHUT
COURTYARD AROUND NAMAZJAH**

SIPËRFAQJA
AREA 2298.67 M2


KODI I GIS-it
GIS CODE PS41

KATEGORIA
CATEGORY Hapësirë publike ekzistuese
Existing public place

FUNKSIONET EKSIZTUESE
EXISTING FUNCTIONS 

ELEMENTE&MOBILERI URBANE
URBAN ELEMENTS&FURNITURE 

QASJA PËR P.A.K.
ACCESSABILITY FOR DISABLED 

SHFRYTËZUESHMERIA
USABILITY 






FUNKSIONET / FUNCTIONS

-  Lëvizje e qytetarëve
Pedestrian area
-  Rekreacion
Recreation
-  Pushimore
Resting place
-  Hapësirë për shumë qëllime
Multi-purpose area
-  Panair
Fair
-  Koncert
Concert
-  Kinema verore
Summer cinema
-  Lokacion fotografimi
Photoshooting place
-  Pompë benzine
Fuel station
-  Dyqane
Shops
-  Dyqan suvenirësh
Souvenir Shop
-  Kafeteri/Restaurant
Coffee/Restaurant
-  Shitës ambulant
Peddler
-  Institucione publike/Zyre
Public institutions/Office
-  Zonë me qarkullim të veturave
Vehicle circulation road
-  Parking për vetura
Car parking
-  Ceremoni fetare
Religious ceremony
-  Çeshme për abdest
Ablution fountain
-  Çeshme për ujë të pijshëm
Drinking water fountain
-  Varreza të vjetra
Old cemeteries





ELEMENTE & MOBILERI URBANE / URBAN ELEMENTS & FURNITURE

-  Gjelbërimi i lartë
Trees
-  Gjelbërimi i ulët
Green Area
-  Ndrichi publik
Public lighting
-  Ulëse
Bench
-  Rampa
Ramp
-  Shportë e mbeturinave
Bin
-  Jaz
Urban waterline
-  Fontanë
Fountain
-  Memorial
Memorial
-  Art publik
Public art
-  Kënd i lojrave
Playground
-  Parking për biçikleta
Bicycle parking
-  WC publike
Public toilet

QASJA PËR P.A.K. / ACCESSIBILITY FOR DISABLED

-  E qasshme
Accessible
-  E qasshme vetëm me përcjellje
Accessible only with assistance
-  E paqasshme
Not accessible

SHFRYTËZUESHMERIA / USABILITY

-  Plotësisht e shfrytëzueshme
Fully used
-  Relativisht e shfrytëzueshme
Partially used
-  Pak e shfrytëzueshme
Rarely used
-  Aspak e shfrytëzueshme
Not in use



**PARKU ORTAKOLL 1
ORTAKOLL PARK 1**

SIPËRFAQJA
AREA 3426.39 M2


KODI I GIS-it
GIS CODE PS42

KATEGORIA
CATEGORY Hapësirë publike ekzistuese
Existing public place

FUNKSIONET EKSIZTUESE
EXISTING FUNCTIONS 

ELEMENTE&MOBILERI URBANE
URBAN ELEMENTS&FURNITURE 

QASJA PËR P.A.K.
ACCESSIBILITY FOR DISABLED 

SHFRYTËZUESHMERIA
USABILITY 






FUNKSIONET / FUNCTIONS

-  Lëvizje e qytetarëve
Pedestrian area
-  Rekreacion
Recreation
-  Pushimore
Resting place
-  Hapësirë për shumë qëllime
Multi-purpose area
-  Panair
Fair
-  Koncert
Concert
-  Kinema verore
Summer cinema
-  Lokacion fotografimi
Photoshooting place
-  Pompë benzine
Fuel station
-  Dyqane
Shops
-  Dyqan suvenirësh
Souvenir Shop
-  Kafeteri/Restaurant
Coffee/Restaurant
-  Shitës ambulant
Peddler
-  Institucione publike/Zyre
Public institutions/Office
-  Zonë me qarkullim të veturave
Vehicle circulation road
-  Parking për vetura
Car parking
-  Ceremoni fetare
Religious ceremony
-  Çeshme për abdest
Ablution fountain
-  Çeshme për ujë të pijshëm
Drinking water fountain
-  Varreza të vjetra
Old cemeteries





ELEMENTE & MOBILERI URBANE / URBAN ELEMENTS & FURNITURE


-  Gjelbërimi i lartë
Trees
-  Gjelbërimi i ulët
Green Area
-  Ndriçimi publik
Public lighting
-  Ulëse
Bench
-  Rampa
Ramp
-  Shportë e mbeturinave
Bin
-  Jaz
Urban waterline
-  Fontanë
Fountain
-  Memorial
Memorial
-  Art publik
Public art
-  Kënd i lojrave
Playground
-  Parking për biçikleta
Bicycle parking
-  WC publike
Public toilet

QASJA PËR P.A.K. / ACCESSIBILITY FOR DISABLED

-  E qasshme
Accessible
-  E qasshme vetëm me përcjellje
Accessible only with assistance
-  E paqasshme
Not accessible

SHFRYTËZUESHMERIA / USABILITY

-  Plotësisht e shfrytëzueshme
Fully used
-  Relativisht e shfrytëzueshme
Partially used
-  Pak e shfrytëzueshme
Rarely used
-  Aspak e shfrytëzueshme
Not in use




**PARKU ORTAKOLL 2
ORTAKOLL PARK 2**

SIPËRFAQJA
AREA 2468.89 M2


KODI I GIS-it
GIS CODE PS43

KATEGORIA
CATEGORY Hapësirë publike ekzistuese
Existing public place

FUNKSIONET EKSIZTUESE
EXISTING FUNCTIONS 

ELEMENTE&MOBILERI URBANE
URBAN ELEMENTS&FURNITURE 

QASJA PËR P.A.K.
ACCESSABILITY FOR DISABLED 

SHFRYTËZUESHMERIA
USABILITY 






FUNKSIONET / FUNCTIONS

-  Lëvizje e qytetarëve
Pedestrian area
-  Rekreacion
Recreation
-  Pushimore
Resting place
-  Hapësirë për shumë qëllime
Multi-purpose area
-  Panair
Fair
-  Koncert
Concert
-  Kinema verore
Summer cinema
-  Lokacion fotografimi
Photoshooting place
-  Pompë benzine
Fuel station
-  Dyqane
Shops
-  Dyqan suvenirësh
Souvenir Shop
-  Kafeteri/Restaurant
Coffee/Restaurant
-  Shitës ambulant
Peddler
-  Institucione publike/Zyre
Public institutions/Office
-  Zonë me qarkullim të veturave
Vehicle circulation road
-  Parking për vetura
Car parking
-  Ceremoni fetare
Religious ceremony
-  Çeshme për abdest
Ablution fountain
-  Çeshme për ujë të pijshëm
Drinking water fountain
-  Varreza të vjetra
Old cemeteries





ELEMENTE & MOBILERI URBANE / URBAN ELEMENTS & FURNITURE

-  Gjelbërimi i lartë
Trees
-  Gjelbërimi i ulët
Green Area
-  Ndrëçimi publik
Public lighting
-  Ulëse
Bench
-  Rampa
Ramp
-  Shportë e mbeturinave
Bin
-  Jaz
Urban waterline
-  Fontanë
Fountain
-  Memorial
Memorial
-  Art publik
Public art
-  Kënd i lojrave
Playground
-  Parking për biçikleta
Bicycle parking
-  WC publike
Public toilet

QASJA PËR P.A.K. / ACCESSIBILITY FOR DISABLED

-  E qasshme
Accessible
-  E qasshme vetëm me përcjellje
Accessible only with assistance
-  E paqasshme
Not accessible

SHFRYTËZUESHMERIA / USABILITY

-  Plotësisht e shfrytëzueshme
Fully used
-  Relativisht e shfrytëzueshme
Partially used
-  Pak e shfrytëzueshme
Rarely used
-  Aspak e shfrytëzueshme
Not in use




**SHESHI "ABDYL FRASHËRI"
"ABDYL FRASHËRI" SQUARE**

SIPËRFAQJA
AREA 1711.57 M2


KODI I GIS-it
GIS CODE PS44

KATEGORIA
CATEGORY Hapësirë publike ekzistuese
Existing public place

FUNKSIONET EKSIZTUESE
EXISTING FUNCTIONS 

ELEMENTE&MOBILERI URBANE
URBAN ELEMENTS&FURNITURE 

QASJA PËR P.A.K.
ACCESSABILITY FOR DISABLED 

SHFRYTËZUESHMERIA
USABILITY 






FUNKSIONET / FUNCTIONS

-  Lëvizje e qytetarëve
Pedestrian area
-  Rekreacion
Recreation
-  Pushmore
-  Hapësirë për shumë qëllime
Multi-purpose area
-  Panair
-  Fair
-  Koncert
Concert
-  Kinema verore
Summer cinema
-  Lokacion fotografimi
Photoshooting place
-  Pompë benzine
Fuel station
-  Dyqane
Shops
-  Dyqan suvenirësh
Souvenir Shop
-  Kafeteri/Restaurant
Coffee/Restaurant
-  Shitës ambulant
Peddler
-  Institucione publike/Zyre
Public institutions/Office
-  Zonë me qarkullim të veturave
Vehicle circulation road
-  Parking për vetura
Car parking
-  Ceremoni fetare
Religious ceremony
-  Çeshme për abdest
Ablution fountain
-  Çeshme për ujë të pijshëm
Drinking water fountain
-  Varreza të vjetra
Old cemeteries





ELEMENTE & MOBILERI URBANE / URBAN ELEMENTS & FURNITURE

-  Gjelbërimi i lartë
Trees
-  Gjelbërimi i ulët
Green Area
-  Ndriçimi publik
Public lighting
-  Ulëse
Bench
-  Rampa
Ramp
-  Shportë e mbeturinave
Bin
-  Jaz
Urban waterline
-  Fontanë
Fountain
-  Memorial
Memorial
-  Art publik
Public art
-  Kënd i lojreve
Playground
-  Parking për biçikleta
Bicycle parking
-  WC publike
Public toilet

QASJA PËR P.A.K. / ACCESSIBILITY FOR DISABLED

-  E qasshme
Accessible
-  E qasshme vetëm me përcjellje
Accessible only with assistance
-  E paqasshme
Not accessible

SHFRYTËZUESHMERIA / USABILITY

-  Plotësisht e shfrytëzueshme
Fully used
-  Relativisht e shfrytëzueshme
Partially used
-  Pak e shfrytëzueshme
Rarely used
-  Aspak e shfrytëzueshme
Not in use







**HAPËSIRA PUBLIKE TEK QYLHANI
PUBLIC SPACE NEAR QYLHANI**

SIPËRFAQJA
AREA 689.70 M2

KODI I GIS-it
GIS CODE PS45

KATEGORIA
CATEGORY Hapësirë publike ekzistuese
Existing public place

FUNKSIONET EKSIZTUESE
EXISTING FUNCTIONS    

ELEMENTE&MOBILERI URBANE
URBAN ELEMENTS& FURNITURE       

QASJA PËR P.A.K.
ACCESSIBILITY FOR DISABLED   

SHFRYTËZUESHMERIA
USABILITY    






FUNKSIONET / FUNCTIONS

-  Lëvizje e qytetarëve
Pedestrian area
-  Rekreacion
Recreation
-  Pushmore
-  Hapësirë për shumë qëllime
Multi-purpose area
-  Panair
-  Fair
-  Koncert
-  Kinema verore
Summer cinema
-  Lokacion fotografimi
Photoshooting place
-  Pompë benzine
Fuel station
-  Dyqane
Shops
-  Dyqan suvenirësh
Souvenir Shop
-  Kafeteri/Restaurant
Coffee/Restaurant
-  Shitës ambulant
Peddler
-  Institucione publike/Zyre
Public institutions/Office
-  Zonë me qarkullim të veturave
Vehicle circulation road
-  Parking për vetura
Car parking
-  Ceremoni fetare
Religious ceremony
-  Çeshme për abdest
Ablution fountain
-  Çeshme për ujë të pijshëm
Drinking water fountain
-  Varreza të vjetra
Old cemeteries





ELEMENTE & MOBILERI URBANE / URBAN ELEMENTS & FURNITURE


-  Gjelbërimi i lartë
Trees
-  Gjelbërimi i ulët
Green Area
-  Ndriçimi publik
Public lighting
-  Ulëse
Bench
-  Rampa
Ramp
-  Shportë e mbeturinave
Bin
-  Jaz
Urban waterline
-  Fontanë
Fountain
-  Memorial
Memorial
-  Art publik
Public art
-  Kënd i lojreve
Playground
-  Parking për biçikleta
Bicycle parking
-  WC publike
Public toilet

QASJA PËR P.A.K. / ACCESSIBILITY FOR DISABLED

-  E qasshme
Accessible
-  E qasshme vetëm me përcjellje
Accessible only with assistance
-  E paqasshme
Not accessible

SHFRYTËZUESHMERIA / USABILITY

-  Plotësisht e shfrytëzueshme
Fully used
-  Relativisht e shfrytëzueshme
Partially used
-  Pak e shfrytëzueshme
Rarely used
-  Aspak e shfrytëzueshme
Not in use



**SHESHI ATATURK
ATATURK SQUARE**


SIPËRFAQJA
AREA 296.80 M2

KODI I GIS-it
GIS CODE PS46

KATEGORIA
CATEGORY Hapësirë publike ekzistuese
Existing public place

FUNKSIONET EKSIZTUESE
EXISTING FUNCTIONS 

ELEMENTE&MOBILERI URBANE
URBAN ELEMENTS& FURNITURE 

QASJA PËR P.A.K.
ACCESSIBILITY FOR DISABLED 

SHFRYTËZUESHMERIA
USABILITY 






FUNKSIONET / FUNCTIONS

-  Lëvizje e qytetarëve
Pedestrian area
-  Rekreacion
Recreation
-  Pushimore
Resting place
-  Hapësirë për shumë qëllime
Multi-purpose area
-  Panair
Fair
-  Koncert
Concert
-  Kinema verore
Summer cinema
-  Lokacion fotografimi
Photoshooting place
-  Pompë benzine
Fuel station
-  Dyqane
Shops
-  Dyqan suvenirësh
Souvenir Shop
-  Kafeteri/Restaurant
Coffee/Restaurant
-  Shitës ambulant
Peddler
-  Institucione publike/Zyre
Public institutions/Office
-  Zonë me qarkullim të veturave
Vehicle circulation road
-  Parking për vetura
Car parking
-  Ceremoni fetare
Religious ceremony
-  Çeshme për abdest
Ablution fountain
-  Çeshme për ujë të pijshëm
Drinking water fountain
-  Varreza të vjetra
Old cemeteries





ELEMENTE & MOBILERI URBANE / URBAN ELEMENTS & FURNITURE

-  Gjelbërimi i lartë
Trees
-  Gjelbërimi i ulët
Green Area
-  Ndiriçimi publik
Public lighting
-  Ulëse
Bench
-  Rampa
Ramp
-  Shportë e mbeturinave
Bin
-  Jaz
Urban waterline
-  Fontanë
Fountain
-  Memorial
Memorial
-  Art publik
Public art
-  Kënd i lojrave
Playground
-  Parking për biçikleta
Bicycle parking
-  WC publike
Public toilet

QASJA PËR P.A.K. / ACCESSIBILITY FOR DISABLED

-  E qasshme
Accessible
-  E qasshme vetëm me përcjellje
Accessible only with assistance
-  E paqasshme
Not accessible

SHFRYTËZUESHMERIA / USABILITY

-  Plotësisht e shfrytëzueshme
Fully used
-  Relativisht e shfrytëzueshme
Partially used
-  Pak e shfrytëzueshme
Rarely used
-  Aspak e shfrytëzueshme
Not in use

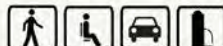


**SHESHI ARBËRI
ARBËRI SQUARE**

SIPËRFAQJA
AREA 210.72 M2


KODI I GIS-it
GIS CODE PS47

KATEGORIA
CATEGORY Hapësirë publike ekzistuese
Existing public space

FUNKSIONET EKSIZTUESE
EXISTING FUNCTIONS 

ELEMENTE&MOBILERI URBANE
URBAN ELEMENTS&FURNITURE 

QASJA PËR P.A.K.
ACCESSIBILITY FOR DISABLED 

SHFRYTËZUESHMERIA
USABILITY 






FUNKSIONET / FUNCTIONS

-  Lëvizje e qytetarëve
Pedestrian area
-  Rekreacion
Recreation
-  Pushimore
Resting place
-  Hapësirë për shumë qëllime
Multi-purpose area
-  Panair
Fair
-  Koncert
Concert
-  Kinema verore
Summer cinema
-  Lokacion fotografimi
Photoshooting place
-  Pompë benzine
Fuel station
-  Dyqane
Shops
-  Dyqan suvenirësh
Souvenir Shop
-  Kafeteri/Restaurant
Coffee/Restaurant
-  Shitës ambulant
Peddler
-  Institucione publike/Zyre
Public institutions/Office
-  Zonë me qarkullim të veturave
Vehicle circulation road
-  Parking për vetura
Car parking
-  Ceremoni fetare
Religious ceremony
-  Çeshme për abdest
Ablution fountain
-  Çeshme për ujë të pijshëm
Drinking water fountain
-  Varreza të vjetra
Old cemeteries





ELEMENTE & MOBILERI URBANE / URBAN ELEMENTS & FURNITURE



-  Gjelbërimi i lartë
Trees
-  Gjelbërimi i ulët
Green Area
-  Ndrëçimi publik
Public lighting
-  Ulëse
Bench
-  Rampa
Ramp
-  Shportë e mbeturinave
Bin
-  Jaz
Urban waterline
-  Fontanë
Fountain
-  Memorial
Memorial
-  Art publik
Public art
-  Kënd i lojreve
Playground
-  Parking për biçikleta
Bicycle parking
-  WC publike
Public toilet

QASJA PËR P.A.K. / ACCESSIBILITY FOR DISABLED

-  E qasshme
Accessible
-  E qasshme vetëm me përcjellje
Accessible only with assistance
-  E paqasshme
Not accessible

SHFRYTËZUESHMERIA / USABILITY

-  Plotësisht e shfrytëzueshme
Fully used
-  Relativisht e shfrytëzueshme
Partially used
-  Pak e shfrytëzueshme
Rarely used
-  Aspak e shfrytëzueshme
Not in use



**SHESHI VRAPUESJA E PRIZRENIT
THE RUNNER OF PRIZREN SQUARE**

| | |
|--|---|
| SIPËRFAQJA AREA | 881.93 M2 |
| KODI I GIS-it GIS CODE | PS48 |
| KATEGORIA CATEGORY | Hapësirë potenciale publike Potential public place |
| FUNKSIONET EKSIZTUESE EXISTING FUNCTIONS |   |
| ELEMENTE&MOBILERI URBANE URBAN ELEMENTS&FURNITURE |   |
| QASJA PËR P.A.K. ACCESSABILITY FOR DISABLED |    |
| SHFRYTËZUESHMERIA USABILITY |     |





FUNKSIONET / FUNCTIONS

-  Lëvizje e qytetarëve
Pedestrian area
-  Rekreacion
Recreation
-  Pushimore
Resting place
-  Hapësirë për shumë qëllime
Multi-purpose area
-  Panair
Fair
-  Koncert
Concert
-  Kinema verore
Summer cinema
-  Lokacion fotografimi
Photoshooting place
-  Pompë benzine
Fuel station
-  Dyqane
Shops
-  Dyqan suvenirësh
Souvenir Shop
-  Kafeteri/Restaurant
Coffee/Restaurant
-  Shitës ambulant
Peddler
-  Institucione publike/Zyre
Public institutions/Office
-  Zonë me qarkullim të veturave
Vehicle circulation road
-  Parking për vetura
Car parking
-  Ceremoni fetare
Religious ceremony
-  Çeshme për abdest
Ablution fountain
-  Çeshme për ujë të pijshëm
Drinking water fountain
-  Varreza të vjetra
Old cemeteries





ELEMENTE & MOBILERI URBANE / URBAN ELEMENTS & FURNITURE


-  Gjelbërimi i lartë
Trees
-  Gjelbërimi i ulët
Green Area
-  Ndrichi publik
Public lighting
-  Ulëse
Bench
-  Rampa
Ramp
-  Shportë e mbeturinave
Bin
-  Jaz
Urban waterline
-  Fontanë
Fountain
-  Memorial
Memorial
-  Art publik
Public art
-  Kënd i lojrave
Playground
-  Parking për biçikleta
Bicycle parking
-  WC publike
Public toilet

QASJA PËR P.A.K. / ACCESSIBILITY FOR DISABLED

-  E qasshme
Accessible
-  E qasshme vetëm me përcjellje
Accessible only with assistance
-  E paqasshme
Not accessible

SHFRYTËZUESHMERIA / USABILITY

-  Plotësisht e shfrytëzueshme
Fully used
-  Relativisht e shfrytëzueshme
Partially used
-  Pak e shfrytëzueshme
Rarely used
-  Aspak e shfrytëzueshme
Not in use




**SHESHI UÇK
UÇK SQUARE**

SIPËRFAQJA
AREA 336.76 M2


KODI I GIS-it
GIS CODE PS49

KATEGORIA
CATEGORY Hapësirë publike ekzistuese
Existing public place

FUNKSIONET EKSIZTUESE
EXISTING FUNCTIONS 

ELEMENTE&MOBILERI URBANE
URBAN ELEMENTS&FURNITURE 

QASJA PËR P.A.K.
ACCESSABILITY FOR DISABLED 

SHFRYTËZUESHMERIA
USABILITY 






FUNKSIONET / FUNCTIONS

-  Lëvizje e qytetarëve
Pedestrian area
-  Rekreacion
Recreation
-  Pushimore
Resting place
-  Hapësirë për shumë qëllime
Multi-purpose area
-  Panair
Fair
-  Koncert
Concert
-  Kinema verore
Summer cinema
-  Lokacion fotografimi
Photoshooting place
-  Pompë benzine
Fuel station
-  Dyqane
Shops
-  Dyqan suvenirësh
Souvenir Shop
-  Kafeteri/Restaurant
Coffee/Restaurant
-  Shitës ambulant
Peddler
-  Institucione publike/Zyre
Public institutions/Office
-  Zonë me qarkullim të veturave
Vehicle circulation road
-  Parking për vetura
Car parking
-  Ceremoni fetare
Religious ceremony
-  Çeshme për abdest
Ablution fountain
-  Çeshme për ujë të pijshëm
Drinking water fountain
-  Varreza të vjetra
Old cemeteries





ELEMENTE & MOBILERI URBANE / URBAN ELEMENTS & FURNITURE


-  Gjelbërimi i lartë
Trees
-  Gjelbërimi i ulët
Green Area
-  Ndriçimi publik
Public lighting
-  Ulëse
Bench
-  Rampa
Ramp
-  Shportë e mbeturinave
Bin
-  Jaz
Urban waterline
-  Fontanë
Fountain
-  Memorial
Memorial
-  Art publik
Public art
-  Kënd i lojrave
Playground
-  Parking për biçikleta
Bicycle parking
-  WC publike
Public toilet

QASJA PËR P.A.K. / ACCESSIBILITY FOR DISABLED

-  E qasshme
Accessible
-  E qasshme vetëm me përcjellje
Accessible only with assistance
-  E paqasshme
Not accessible

SHFRYTËZUESHMERIA / USABILITY

-  Plotësisht e shfrytëzueshme
Fully used
-  Relativisht e shfrytëzueshme
Partially used
-  Pak e shfrytëzueshme
Rarely used
-  Aspak e shfrytëzueshme
Not in use



**SHESHI VIKTIMAT E TIVARIT
VICTIMS OF TIVAR SQUARE**

| | |
|--|---|
| SIPËRFAQJA AREA | 67.38 M2 |
| KODI I GIS-it GIS CODE | PS50 |
| KATEGORIA CATEGORY | Hapësirë potenciale publike Potencial public place |
| FUNKSIONET EKSIZTUESE EXISTING FUNCTIONS |    |
| ELEMENTE&MOBILERI URBANE URBAN ELEMENTS&FURNITURE |   |
| QASJA PËR P.A.K. ACCESSABILITY FOR DISABLED |    |
| SHFRYTËZUESHMERIA USABILITY |     |






FUNKSIONET / FUNCTIONS

-  Lëvizje e qytetarëve
Pedestrian area
-  Rekreacion
Recreation
-  Pushimore
Resting place
-  Hapësirë për shumë qëllime
Multi-purpose area
-  Panair
Fair
-  Koncert
Concert
-  Kinema verore
Summer cinema
-  Lokacion fotografimi
Photoshooting place
-  Pompë benzine
Fuel station
-  Dyqane
Shops
-  Dyqan suvenirësh
Souvenir Shop
-  Kafeteri/Restaurant
Coffee/Restaurant
-  Shitës ambulant
Peddler
-  Institucione publike/Zyre
Public institutions/Office
-  Zonë me qarkullim të veturave
Vehicle circulation road
-  Parking për vetura
Car parking
-  Ceremoni fetare
Religious ceremony
-  Çeshme për abdest
Ablution fountain
-  Çeshme për ujë të pijshëm
Drinking water fountain
-  Varreza të vjetra
Old cemeteries





ELEMENTE & MOBILERI URBANE / URBAN ELEMENTS & FURNITURE


-  Gjelbërimi i lartë
Trees
-  Gjelbërimi i ulët
Green Area
-  Ndriçimi publik
Public lighting
-  Ulëse
Bench
-  Rampa
Ramp
-  Shportë e mbeturinave
Bin
-  Jaz
Urban waterline
-  Fontanë
Fountain
-  Memorial
Memorial
-  Art publik
Public art
-  Kënd i lojrave
Playground
-  Parking për biçikleta
Bicycle parking
-  WC publike
Public toilet

QASJA PËR P.A.K. / ACCESSIBILITY FOR DISABLED

-  E qasshme
Accessible
-  E qasshme vetëm me përcjellje
Accessible only with assistance
-  E paqasshme
Not accessible

SHFRYTËZUESHMERIA / USABILITY

-  Plotësisht e shfrytëzueshme
Fully used
-  Relativisht e shfrytëzueshme
Partially used
-  Pak e shfrytëzueshme
Rarely used
-  Aspak e shfrytëzueshme
Not in use







**SHESHI QËNDRESA
QËNDRESA SQUARE**

SIPËRFAQJA
AREA 525.18 M2





KODI I GIS-it
GIS CODE PS51


KATEGORIA
CATEGORY Hapësirë publike ekzistuese
Existing public place

FUNKSIONET EKSIZTUESE
EXISTING FUNCTIONS    

ELEMENTE&MOBILERI URBANE
URBAN ELEMENTS&FURNITURE      

QASJA PËR P.A.K.
ACCESSIBILITY FOR DISABLED   

SHFRYTËZUESHMERIA
USABILITY    






FUNKSIONET / FUNCTIONS

-  Lëvizje e qytetarëve
Pedestrian area
-  Rekreacion
Recreation
-  Pushimore
Resting place
-  Hapësirë për shumë qëllime
Multi-purpose area
-  Panair
Fair
-  Koncert
Concert
-  Kinema verore
Summer cinema
-  Lokacion fotografimi
Photoshooting place
-  Pompë benzine
Fuel station
-  Dyqane
Shops
-  Dyqan suvenirësh
Souvenir Shop
-  Kafeteri/Restaurant
Coffee/Restaurant
-  Shitës ambulant
Peddler
-  Institucione publike/Zyre
Public institutions/Office
-  Zonë me qarkullim të veturave
Vehicle circulation road
-  Parking për vetura
Car parking
-  Ceremoni fetare
Religious ceremony
-  Çeshme për abdest
Ablution fountain
-  Çeshme për ujë të pijshëm
Drinking water fountain
-  Varreza të vjetra
Old cemeteries





ELEMENTE & MOBILIERI URBANE / URBAN ELEMENTS & FURNITURE

-  Gjelbërimi i lartë
Trees
-  Gjelbërimi i ulët
Green Area
-  Ndrichi publik
Public lighting
-  Ulëse
Bench
-  Rampa
Ramp
-  Shportë e mbeturinave
Bin
-  Jaz
Urban waterline
-  Fontanë
Fountain
-  Memorial
Memorial
-  Art publik
Public art
-  Kënd i lojrave
Playground
-  Parking për biçikleta
Bicycle parking
-  WC publike
Public toilet

QASJA PËR P.A.K. / ACCESSIBILITY FOR DISABLED

-  E qasshme
Accessible
-  E qasshme vetëm me përcjellje
Accessible only with assistance
-  E paqasshme
Not accessible

SHFRYTËZUESHMERIA / USABILITY

-  Plotësisht e shfrytëzueshme
Fully used
-  Relativisht e shfrytëzueshme
Partially used
-  Pak e shfrytëzueshme
Rarely used
-  Aspak e shfrytëzueshme
Not in use






**SHESHI RAMË BLLACA
RAMË BLLACA SQUARE**

SIPËRFAQJA
AREA 1089.78 M2




KODI I GIS-it
GIS CODE PS52


KATEGORIA
CATEGORY Hapësirë publike ekzistuese
Existing public place

FUNKSIONET EKSIZTUESE
EXISTING FUNCTIONS   

ELEMENTE&MOBILIERI URBANE
URBAN ELEMENTS&FURNITURE       

QASJA PËR P.A.K.
ACCESSIBILITY FOR DISABLED   

SHFRYTËZUESHMERIA
USABILITY    






FUNKSIONET / FUNCTIONS

-  Lëvizje e qytetarëve
Pedestrian area
-  Rekreacion
Recreation
-  Pushimore
Resting place
-  Hapësirë për shumë qëllime
Multi-purpose area
-  Panair
Fair
-  Koncert
Concert
-  Kinema verore
Summer cinema
-  Lokacion fotografimi
Photoshooting place
-  Pompë benzine
Fuel station
-  Dyqane
Shops
-  Dyqan suvenirësh
Souvenir Shop
-  Kafeteri/Restaurant
Coffee/Restaurant
-  Shitës ambulant
Peddler
-  Institucione publike/Zyre
Public institutions/Office
-  Zonë me qarkullim të veturave
Vehicle circulation road
-  Parking për vetura
Car parking
-  Ceremoni fetare
Religious ceremony
-  Çeshme për abdest
Ablution fountain
-  Çeshme për ujë të pijshëm
Drinking water fountain
-  Varreza të vjetra
Old cemeteries





ELEMENTE & MOBILIERI URBANE / URBAN ELEMENTS & FURNITURE


-  Gjelbërimi i lartë
Trees
-  Gjelbërimi i ulët
Green Area
-  Ndrichi publik
Public lighting
-  Ulëse
Bench
-  Rampa
Ramp
-  Shportë e mbeturinave
Bin
-  Jaz
Urban waterline
-  Fontanë
Fountain
-  Memorial
Memorial
-  Art publik
Public art
-  Kënd i lojrave
Playground
-  Parking për biçikleta
Bicycle parking
-  WC publike
Public toilet

QASJA PËR P.A.K. / ACCESSIBILITY FOR DISABLED

-  E qasshme
Accessible
-  E qasshme vetëm me përcjellje
Accessible only with assistance
-  E paqasshme
Not accessible

SHFRYTËZUESHMERIA / USABILITY

-  Plotësisht e shfrytëzueshme
Fully used
-  Relativisht e shfrytëzueshme
Partially used
-  Pak e shfrytëzueshme
Rarely used
-  Aspak e shfrytëzueshme
Not in use




**SHESHI PAVARËSIA
INDEPENDENCE SQUARE**

SIPËRFAQJA
AREA 130.13 M2





KODI I GIS-it
GIS CODE PS53

KATEGORIA
CATEGORY Hapësirë publike ekzistuese
Existing public place

FUNKSIONET EKSIZTUESE
EXISTING FUNCTIONS 

ELEMENTE&MOBILIERI URBANE
URBAN ELEMENTS&FURNITURE       

QASJA PËR P.A.K.
ACCESSIBILITY FOR DISABLED   

SHFRYTËZUESHMERIA
USABILITY    






FUNKSIONET / FUNCTIONS

-  Lëvizje e qytetarëve
Pedestrian area
-  Rekreacion
Recreation
-  Pushimore
Resting place
-  Hapësirë për shumë qëllime
Multi-purpose area
-  Panair
Fair
-  Koncert
Concert
-  Kinema verore
Summer cinema
-  Lokacion fotografimi
Photoshooting place
-  Pompë benzine
Fuel station
-  Dyqane
Shops
-  Dyqan suvenirësh
Souvenir Shop
-  Kafeteri/Restaurant
Coffee/Restaurant
-  Shitës ambulant
Peddler
-  Institucione publike/Zyre
Public institutions/Office
-  Zonë me qarkullim të veturave
Vehicle circulation road
-  Parking për vetura
Car parking
-  Ceremoni fetare
Religious ceremony
-  Çeshme për abdest
Ablution fountain
-  Çeshme për ujë të pijshëm
Drinking water fountain
-  Varreza të vjetra
Old cemeteries





ELEMENTE & MOBILERI URBANE / URBAN ELEMENTS & FURNITURE


-  Gjelbërimi i lartë
Trees
-  Gjelbërimi i ulët
Green Area
-  Ndrëçimi publik
Public lighting
-  Ulëse
Bench
-  Rampa
Ramp
-  Shportë e mbeturinave
Bin
-  Jaz
Urban waterline
-  Fontanë
Fountain
-  Memorial
Memorial
-  Art publik
Public art
-  Kënd i lojrave
Playground
-  Parking për biçikleta
Bicycle parking
-  WC publike
Public toilet

QASJA PËR P.A.K. / ACCESSIBILITY FOR DISABLED

-  E qasshme
Accessible
-  E qasshme vetëm me përcjellje
Accessible only with assistance
-  E paqasshme
Not accessible

SHFRYTËZUESHMERIA / USABILITY

-  Plotësisht e shfrytëzueshme
Fully used
-  Relativisht e shfrytëzueshme
Partially used
-  Pak e shfrytëzueshme
Rarely used
-  Aspak e shfrytëzueshme
Not in use



**SHESHI I NATO-S
NATO SQUARE**

SIPËRFAQJA
AREA

746.17 M2

KODI I GIS-it
GIS CODE

PS54

KATEGORIA
CATEGORY

Hapësirë publike ekzistuese
Existing public place

FUNKSIONET EKSIZTUESE
EXISTING FUNCTIONS




ELEMENTE&MOBILERI URBANE
URBAN ELEMENTS&FURNITURE



QASJA PËR P.A.K.
ACCESSIBILITY FOR DISABLED



SHFRYTËZUESHMERIA
USABILITY






FUNKSIONET / FUNCTIONS

-  Lëvizje e qytetarëve
Pedestrian area
-  Rekreacion
Recreation
-  Pushimore
Resting place
-  Hapësirë për shumë qëllime
Multi-purpose area
-  Panair
Fair
-  Koncert
Concert
-  Kinema verore
Summer cinema
-  Lokacion fotografimi
Photoshooting place
-  Pompë benzine
Fuel station
-  Dyqane
Shops
-  Dyqan suvenirësh
Souvenir Shop
-  Kafeteri/Restaurant
Coffee/Restaurant
-  Shitës ambulant
Peddler
-  Institucione publike/Zyre
Public institutions/Office
-  Zonë me qarkullim të veturave
Vehicle circulation road
-  Parking për vetura
Car parking
-  Ceremoni fetare
Religious ceremony
-  Çeshme për abdest
Ablution fountain
-  Çeshme për ujë të pijshëm
Drinking water fountain
-  Varreza të vjetra
Old cemeteries





ELEMENTE & MOBILERI URBANE / URBAN ELEMENTS & FURNITURE

-  Gjelbërimi i lartë
Trees
-  Gjelbërimi i ulët
Green Area
-  Ndrëçimi publik
Public lighting
-  Ulëse
Bench
-  Rampa
Ramp
-  Shportë e mbeturinave
Bin
-  Jaz
Urban waterline
-  Fontanë
Fountain
-  Memorial
Memorial
-  Art publik
Public art
-  Kënd i lojrave
Playground
-  Parking për biçikleta
Bicycle parking
-  WC publike
Public toilet

QASJA PËR P.A.K. / ACCESSIBILITY FOR DISABLED

-  E qasshme
Accessible
-  E qasshme vetëm me përcjellje
Accessible only with assistance
-  E paqasshme
Not accessible

SHFRYTËZUESHMERIA / USABILITY

-  Plotësisht e shfrytëzueshme
Fully used
-  Relativisht e shfrytëzueshme
Partially used
-  Pak e shfrytëzueshme
Rarely used
-  Aspak e shfrytëzueshme
Not in use




**PARKU NË BAZHDARHANE
THE PARK IN BAZHDARHANE**

SIPËRFAQJA
AREA 2146.58 M2

KODI I GIS-it
GIS CODE PS55

KATEGORIA
CATEGORY Hapësirë publike ekzistuese
Existing public place

FUNKSIONET EKSIZTUESE
EXISTING FUNCTIONS 

ELEMENTE&MOBILERI URBANE
URBAN ELEMENTS&FURNITURE 

QASJA PËR P.A.K.
ACCESSIBILITY FOR DISABLED 

SHFRYTËZUESHMERIA
USABILITY 






FUNKSIONET / FUNCTIONS

-  Lëvizje e qytetarëve
Pedestrian area
-  Rekreacion
Recreation
-  Pushmore
-  Resting place
-  Hapësirë për shumë qëllime
Multi-purpose area
-  Panair
-  Fair
-  Koncert
-  Kinema verore
Summer cinema
-  Lokacion fotografimi
Photoshooting place
-  Pompë benzine
Fuel station
-  Dyqane
-  Shops
-  Dyqan suvenirësh
Souvenir Shop
-  Kafeteri/Restaurant
Coffee/Restaurant
-  Shitës ambulant
-  Peddler
-  Institucione publike/Zyre
Public institutions/Office
-  Zonë me qarkullim të veturave
Vehicle circulation road
-  Parking për vetura
Car parking
-  Ceremoni fetare
Religious ceremony
-  Çeshme për abdest
Ablution fountain
-  Çeshme për ujë të pijshëm
Drinking water fountain
-  Varreza të vjetra
Old cemeteries





ELEMENTE & MOBILERI URBANE / URBAN ELEMENTS & FURNITURE

-  Gjelbërimi i lartë
Trees
-  Gjelbërimi i ulët
Green Area
-  Ndriçimi publik
Public lighting
-  Ulëse
Bench
-  Rampa
Ramp
-  Shportë e mbeturinave
Bin
-  Jaz
Urban waterline
-  Fontanë
Fountain
-  Memorial
-  Art publik
Public art
-  Kënd i lojrave
Playground
-  Parking për biçikleta
Bicycle parking
-  WC publike
Public toilet

QASJA PËR P.A.K. / ACCESSIBILITY FOR DISABLED

-  E qasshme
Accessible
-  E qasshme vetëm me përcjellje
Accessible only with assistance
-  E paqasshme
Not accessible

SHFRYTËZUESHMERIA / USABILITY

-  Plotësisht e shfrytëzueshme
Fully used
-  Relativisht e shfrytëzueshme
Partially used
-  Pak e shfrytëzueshme
Rarely used
-  Aspak e shfrytëzueshme
Not in use




**PARKU NË BAZHDARHANE 2
THE PARK IN BAZHDARHANE 2**

SIPËRFAQJA
AREA 403.52 M2


KODI I GIS-it
GIS CODE PS56

KATEGORIA
CATEGORY Hapësirë publike ekzistuese
Existing public place

FUNKSIONET EKSIZTUESE
EXISTING FUNCTIONS 

ELEMENTE&MOBILERI URBANE
URBAN ELEMENTS&FURNITURE 

QASJA PËR P.A.K.
ACCESSIBILITY FOR DISABLED 

SHFRYTËZUESHMERIA
USABILITY 






FUNKSIONET / FUNCTIONS

-  Lëvizje e qytetarëve
Pedestrian area
-  Rekreacion
Recreation
-  Pushimore
Resting place
-  Hapësirë për shumë qëllime
Multi-purpose area
-  Panair
Fair
-  Koncert
Concert
-  Kinema verore
Summer cinema
-  Lokacion fotografimi
Photoshooting place
-  Pompë benzine
Fuel station
-  Dyqane
Shops
-  Dyqan suvenirësh
Souvenir Shop
-  Kafeteri/Restaurant
Coffee/Restaurant
-  Shitës ambulant
Peddler
-  Institucione publike/Zyre
Public institutions/Office
-  Zonë me qarkullim të veturave
Vehicle circulation road
-  Parking për vetura
Car parking
-  Ceremoni fetare
Religious ceremony
-  Çeshme për abdest
Ablution fountain
-  Çeshme për ujë të pijshëm
Drinking water fountain
-  Varreza të vjetra
Old cemeteries





ELEMENTE & MOBILERI URBANE / URBAN ELEMENTS & FURNITURE

-  Gjelbërimi i lartë
Trees
-  Gjelbërimi i ulët
Green Area
-  Ndrëçimi publik
Public lighting
-  Ulëse
Bench
-  Rampa
Ramp
-  Shportë e mbeturinave
Bin
-  Jaz
Urban waterline
-  Fontanë
Fountain
-  Memorial
Memorial
-  Art publik
Public art
-  Kënd i lojrave
Playground
-  Parking për biçikleta
Bicycle parking
-  WC publike
Public toilet

QASJA PËR P.A.K. / ACCESSIBILITY FOR DISABLED

-  E qasshme
Accessible
-  E qasshme vetëm me përcjellje
Accessible only with assistance
-  E paqasshme
Not accessible


SHFRYTËZUESHMERIA / USABILITY

-  Plotësisht e shfrytëzueshme
Fully used
-  Relativisht e shfrytëzueshme
Partially used
-  Pak e shfrytëzueshme
Rarely used
-  Aspak e shfrytëzueshme
Not in use



**PARKU PËRBALLË SHKOLLËS SË MESME TEKNIKE "11 MARSII"
THE PARK IN FRONT OF THE TECHNICAL HIGH SCHOOL "11 MARCH"**

| | |
|--|---|
| SIPËRFAQJA AREA | 294.49 M2 |
| KODI I GIS-it GIS CODE | PS57 |
| KATEGORIA CATEGORY | Hapësirë publike ekzistuese Existing public place |
| FUNKSIONET EKZISTUESE EXISTING FUNCTIONS |      |
| ELEMENTE&MOBILERI URBANE URBAN ELEMENTS&FURNITURE |       |
| QASJA PËR P.A.K. ACCESSABILITY FOR DISABLED |    |
| SHFRYTËZUESHMERIA USABILITY |     |






FUNKSIONET / FUNCTIONS

-  Lëvizje e qytetarëve
Pedestrian area
-  Rekreacion
Recreation
-  Pushimore
Resting place
-  Hapësirë për shumë qëllime
Multi-purpose area
-  Panair
Fair
-  Koncert
Concert
-  Kinema verore
Summer cinema
-  Lokacion fotografimi
Photoshooting place
-  Pompë benzine
Fuel station
-  Dyqane
Shops
-  Dyqan suvenirësh
Souvenir Shop
-  Kafeteri/Restaurant
Coffee/Restaurant
-  Shitës ambulant
Peddler
-  Institucione publike/Zyre
Public institutions/Office
-  Zonë me qarkullim të veturave
Vehicle circulation road
-  Parking për vetura
Car parking
-  Ceremoni fetare
Religious ceremony
-  Çeshme për abdest
Ablution fountain
-  Çeshme për ujë të pijshëm
Drinking water fountain
-  Varreza të vjetra
Old cemeteries





ELEMENTE & MOBILERI URBANE / URBAN ELEMENTS & FURNITURE

-  Gjelbërimi i lartë
Trees
-  Gjelbërimi i ulët
Green Area
-  Ndrëçimi publik
Public lighting
-  Ulëse
Bench
-  Rampa
Ramp
-  Shportë e mbeturinave
Bin
-  Jaz
Urban waterline
-  Fontanë
Fountain
-  Memorial
Memorial
-  Art publik
Public art
-  Kënd i lojrave
Playground
-  Parking për biçikleta
Bicycle parking
-  WC publike
Public toilet

QASJA PËR P.A.K. / ACCESSIBILITY FOR DISABLED

-  E qasshme
Accessible
-  E qasshme vetëm me përcjellje
Accessible only with assistance
-  E paqasshme
Not accessible

SHFRYTËZUESHMERIA / USABILITY

-  Plotësisht e shfrytëzueshme
Fully used
-  Relativisht e shfrytëzueshme
Partially used
-  Pak e shfrytëzueshme
Rarely used
-  Aspak e shfrytëzueshme
Not in use




**PARKU NË DARDANI
THE PARK IN DARDANIA**

SIPËRFAQJA
AREA 5841.29 M2


KODI I GIS-it
GIS CODE PS58

KATEGORIA
CATEGORY Hapësirë publike ekzistuese
Existing public place

FUNKSIONET EKSIZTUESE
EXISTING FUNCTIONS 

ELEMENTE&MOBILERI URBANE
URBAN ELEMENTS&FURNITURE 

QASJA PËR P.A.K.
ACCESSABILITY FOR DISABLED 

SHFRYTËZUESHMERIA
USABILITY 






FUNKSIONET / FUNCTIONS

-  Lëvizje e qytetarëve
Pedestrian area
-  Rekreacion
Recreation
-  Pushimore
Resting place
-  Hapësirë për shumë qëllime
Multi-purpose area
-  Panair
Fair
-  Koncert
Concert
-  Kinema verore
Summer cinema
-  Lokacion fotografimi
Photoshooting place
-  Pompë benzine
Fuel station
-  Dyqane
Shops
-  Dyqan suvenirësh
Souvenir Shop
-  Kafeteri/Restaurant
Coffee/Restaurant
-  Shitës ambulant
Peddler
-  Institucione publike/Zyre
Public institutions/Office
-  Zonë me qarkullim të veturave
Vehicle circulation road
-  Parking për vetura
Car parking
-  Ceremoni fetare
Religious ceremony
-  Çeshme për abdest
Ablution fountain
-  Çeshme për ujë të pijshëm
Drinking water fountain
-  Varreza të vjetra
Old cemeteries





ELEMENTE & MOBILERI URBANE / URBAN ELEMENTS & FURNITURE

-  Gjelbërimi i lartë
Trees
-  Gjelbërimi i ulët
Green Area
-  Ndrëçimi publik
Public lighting
-  Ulëse
Bench
-  Rampa
Ramp
-  Shportë e mbeturinave
Bin
-  Jaz
Urban waterline
-  Fontanë
Fountain
-  Memorial
Memorial
-  Art publik
Public art
-  Kënd i lojrave
Playground
-  Parking për biçikleta
Bicycle parking
-  WC publike
Public toilet

QASJA PËR P.A.K. / ACCESSIBILITY FOR DISABLED

-  E qasshme
Accessible
-  E qasshme vetëm me përcjellje
Accessible only with assistance
-  E paqasshme
Not accessible

SHFRYTËZUESHMERIA / USABILITY

-  Plotësisht e shfrytëzueshme
Fully used
-  Relativisht e shfrytëzueshme
Partially used
-  Pak e shfrytëzueshme
Rarely used
-  Aspak e shfrytëzueshme
Not in use



**PARKU TE XHAMIA E DARDANISË
PARK AT THE MOSQUE OF DARDANIA**

| | |
|--|---|
| SIPËRFAQJA AREA | 4608.27 M2 |
| KODI I GIS-it GIS CODE | PS59 |
| KATEGORIA CATEGORY | Hapësirë potenciale publike Potential public place |
| FUNKSIONET EKSIZTUESE EXISTING FUNCTIONS |  |
| ELEMENTE&MOBILERI URBANE URBAN ELEMENTS&FURNITURE |  |
| QASJA PËR P.A.K. ACCESSABILITY FOR DISABLED |    |
| SHFRYTËZUESHMERIA USABILITY |     |






FUNKSIONET / FUNCTIONS

-  Lëvizje e qytetarëve
Pedestrian area
-  Rekreacion
Recreation
-  Pushimore
Resting place
-  Hapësirë për shumë qëllime
Multi-purpose area
-  Panair
Fair
-  Koncert
Concert
-  Kinema verore
Summer cinema
-  Lokacion fotografimi
Photoshooting place
-  Pompë benzine
Fuel station
-  Dyqane
Shops
-  Dyqan suvenirësh
Souvenir Shop
-  Kafeteri/Restaurant
Coffee/Restaurant
-  Shitës ambulant
Peddler
-  Institucione publike/Zyre
Public institutions/Office
-  Zonë me qarkullim të veturave
Vehicle circulation road
-  Parking për vetura
Car parking
-  Ceremoni fetare
Religious ceremony
-  Çeshme për abdest
Ablution fountain
-  Çeshme për ujë të pijshëm
Drinking water fountain
-  Varreza të vjetra
Old cemeteries





ELEMENTE & MOBILERI URBANE / URBAN ELEMENTS & FURNITURE

-  Gjelbërimi i lartë
Trees
-  Gjelbërimi i ulët
Green Area
-  Ndriçimi publik
Public lighting
-  Ulëse
Bench
-  Rampa
Ramp
-  Shportë e mbeturinave
Bin
-  Jaz
Urban waterline
-  Fontanë
Fountain
-  Memorial
Memorial
-  Art publik
Public art
-  Kënd i lojreve
Playground
-  Parking për biçikleta
Bicycle parking
-  WC publike
Public toilet

QASJA PËR P.A.K. / ACCESSIBILITY FOR DISABLED

-  E qasshme
Accessible
-  E qasshme vetëm me përcjellje
Accessible only with assistance
-  E paqasshme
Not accessible

SHFRYTËZUESHMERIA / USABILITY

-  Plotësisht e shfrytëzueshme
Fully used
-  Relativisht e shfrytëzueshme
Partially used
-  Pak e shfrytëzueshme
Rarely used
-  Aspak e shfrytëzueshme
Not in use




**PARKU I JENIMAHALLËS
THE PARK OF JENIMAHALLA**

SIPËRFAQJA
AREA 689.61 M2


KODI I GIS-it
GIS CODE PS60

KATEGORIA
CATEGORY Hapësirë publike ekzistuese
Existing public place

FUNKSIONET EKSIZTUESE
EXISTING FUNCTIONS 

ELEMENTE&MOBILERI URBANE
URBAN ELEMENTS&FURNITURE 

QASJA PËR P.A.K.
ACCESSIBILITY FOR DISABLED 

SHFRYTËZUESHMERIA
USABILITY 






FUNKSIONET / FUNCTIONS

-  Lëvizje e qytetarëve
Pedestrian area
-  Rekreacion
Recreation
-  Pushimore
Resting place
-  Hapësirë për shumë qëllime
Multi-purpose area
-  Panair
Fair
-  Koncert
Concert
-  Kinema verore
Summer cinema
-  Lokacion fotografimi
Photoshooting place
-  Pompë benzine
Fuel station
-  Dyqane
Shops
-  Dyqan suvenirësh
Souvenir Shop
-  Kafeteri/Restaurant
Coffee/Restaurant
-  Shitës ambulant
Peddler
-  Institucione publike/Zyre
Public institutions/Office
-  Zonë me qarkullim të veturave
Vehicle circulation road
-  Parking për vetura
Car parking
-  Ceremoni fetare
Religious ceremony
-  Çeshme për abdest
Ablution fountain
-  Çeshme për ujë të pijshëm
Drinking water fountain
-  Varreza të vjetra
Old cemeteries





ELEMENTE & MOBILERI URBANE / URBAN ELEMENTS & FURNITURE


-  Gjelbërimi i lartë
Trees
-  Gjelbërimi i ulët
Green Area
-  Ndrëçimi publik
Public lighting
-  Ulëse
Bench
-  Rampa
Ramp
-  Shportë e mbeturinave
Bin
-  Jaz
Urban waterline
-  Fontanë
Fountain
-  Memorial
Memorial
-  Art publik
Public art
-  Kënd i lojreve
Playground
-  Parking për biçikleta
Bicycle parking
-  WC publike
Public toilet

QASJA PËR P.A.K. / ACCESSIBILITY FOR DISABLED

-  E qasshme
Accessible
-  E qasshme vetëm me përcjellje
Accessible only with assistance
-  E paqasshme
Not accessible

SHFRYTËZUESHMERIA / USABILITY

-  Plotësisht e shfrytëzueshme
Fully used
-  Relativisht e shfrytëzueshme
Partially used
-  Pak e shfrytëzueshme
Rarely used
-  Aspak e shfrytëzueshme
Not in use



**PARKU NË LAKURIQ 2
THE PARK IN LAKURIQ 2**

SIPËRFAQJA
AREA 464.53 M2



KODI I GIS-it
GIS CODE PS61

KATEGORIA
CATEGORY Hapësirë publike ekzistuese
Existing public place

FUNKSIONET EKSIZTUESE
EXISTING FUNCTIONS  

ELEMENTE&MOBILERI URBANE
URBAN ELEMENTS&FURNITURE  

QASJA PËR P.A.K.
ACCESSIBILITY FOR DISABLED   

SHFRYTËZUESHMERIA
USABILITY    






FUNKSIONET / FUNCTIONS

-  Lëvizje e qytetarëve
Pedestrian area
-  Rekreacion
Recreation
-  Pushimore
Resting place
-  Hapësirë për shumë qëllime
Multi-purpose area
-  Panair
Fair
-  Koncert
Concert
-  Kinema verore
Summer cinema
-  Lokacion fotografimi
Photoshooting place
-  Pompë benzine
Fuel station
-  Dyqane
Shops
-  Dyqan suvenirësh
Souvenir Shop
-  Kafeteri/Restaurant
Coffee/Restaurant
-  Shitës ambulant
Peddler
-  Institucione publike/Zyre
Public institutions/Office
-  Zonë me qarkullim të veturave
Vehicle circulation road
-  Parking për vetura
Car parking
-  Ceremoni fetare
Religious ceremony
-  Çeshme për abdest
Ablution fountain
-  Çeshme për ujë të pijshëm
Drinking water fountain
-  Varreza të vjetra
Old cemeteries





ELEMENTE & MOBILERI URBANE / URBAN ELEMENTS & FURNITURE

-  Gjelbërimi i lartë
Trees
-  Gjelbërimi i ulët
Green Area
-  Ndrëçimi publik
Public lighting
-  Ulëse
Bench
-  Rampa
Ramp
-  Shportë e mbeturinave
Bin
-  Jaz
Urban waterline
-  Fontanë
Fountain
-  Memorial
Memorial
-  Art publik
Public art
-  Kënd i lojrave
Playground
-  Parking për biçikleta
Bicycle parking
-  WC publike
Public toilet

QASJA PËR P.A.K. / ACCESSIBILITY FOR DISABLED

-  E qasshme
Accessible
-  E qasshme vetëm me përcjellje
Accessible only with assistance
-  E paqasshme
Not accessible

SHFRYTËZUESHMERIA / USABILITY

-  Plotësisht e shfrytëzueshme
Fully used
-  Relativisht e shfrytëzueshme
Partially used
-  Pak e shfrytëzueshme
Rarely used
-  Aspak e shfrytëzueshme
Not in use




**PARKU NË LAKURIQ 3
THE PARK IN LAKURIQ 3**

SIPËRFAQJA
AREA 658.91 M2





KODI I GIS-it
GIS CODE PS62

KATEGORIA
CATEGORY Hapësirë publike ekzistuese
Existing public place

FUNKSIONET EKSIZTUESE
EXISTING FUNCTIONS 

ELEMENTE&MOBILERI URBANE
URBAN ELEMENTS&FURNITURE 

QASJA PËR P.A.K.
ACCESSIBILITY FOR DISABLED   

SHFRYTËZUESHMERIA
USABILITY    






FUNKSIONET / FUNCTIONS

-  Lëvizje e qytetarëve
Pedestrian area
-  Rekreacion
Recreation
-  Pushimore
Resting place
-  Hapësirë për shumë qëllime
Multi-purpose area
-  Panair
Fair
-  Koncert
Concert
-  Kinema verore
Summer cinema
-  Lokacion fotografimi
Photoshooting place
-  Pompë benzine
Fuel station
-  Dyqane
Shops
-  Dyqan suvenirësh
Souvenir Shop
-  Kafeteri/Restaurant
Coffee/Restaurant
-  Shitës ambulant
Peddler
-  Institucione publike/Zyre
Public institutions/Office
-  Zonë me qarkullim të veturave
Vehicle circulation road
-  Parking për vetura
Car parking
-  Ceremoni fetare
Religious ceremony
-  Çeshme për abdest
Ablution fountain
-  Çeshme për ujë të pijshëm
Drinking water fountain
-  Varreza të vjetra
Old cemeteries





ELEMENTE & MOBILIERI URBANE / URBAN ELEMENTS & FURNITURE

-  Gjelbërimi i lartë
Trees
-  Gjelbërimi i ulët
Green Area
-  Ndrëçimi publik
Public lighting
-  Ulëse
Bench
-  Rampa
Ramp
-  Shportë e mbeturinave
Bin
-  Jaz
Urban waterline
-  Fontanë
Fountain
-  Memorial
Memorial
-  Art publik
Public art
-  Kënd i lojrave
Playground
-  Parking për biçikleta
Bicycle parking
-  WC publike
Public toilet

QASJA PËR P.A.K. / ACCESSIBILITY FOR DISABLED

-  E qasshme
Accessible
-  E qasshme vetëm me përcjellje
Accessible only with assistance
-  E paqasshme
Not accessible

SHFRYTËZUESHMERIA / USABILITY

-  Plotësisht e shfrytëzueshme
Fully used
-  Relativisht e shfrytëzueshme
Partially used
-  Pak e shfrytëzueshme
Rarely used
-  Aspak e shfrytëzueshme
Not in use



**PARKU NË LAKURIQ 4
THE PARK IN LAKURIQ 4**

SIPËRFAQJA
AREA 703.86 M2




KODI I GIS-it
GIS CODE PS63

KATEGORIA
CATEGORY Hapësirë publike ekzistuese
Existing public place

FUNKSIONET EKSIZTUESE
EXISTING FUNCTIONS  

ELEMENTE&MOBILIERI URBANE
URBAN ELEMENTS&FURNITURE       

QASJA PËR P.A.K.
ACCESSABILITY FOR DISABLED   

SHFRYTËZUESHMERIA
USABILITY    






FUNKSIONET / FUNCTIONS

-  Lëvizje e qytetarëve
Pedestrian area
-  Rekreacion
Recreation
-  Pushimore
Resting place
-  Hapësirë për shumë qëllime
Multi-purpose area
-  Panair
Fair
-  Koncert
Concert
-  Kinema verore
Summer cinema
-  Lokacion fotografimi
Photoshooting place
-  Pompë benzine
Fuel station
-  Dyqane
Shops
-  Dyqan suvenirësh
Souvenir Shop
-  Kafeteri/Restaurant
Coffee/Restaurant
-  Shitës ambulant
Peddler
-  Institucione publike/Zyre
Public institutions/Office
-  Zonë me qarkullim të veturave
Vehicle circulation road
-  Parking për vetura
Car parking
-  Ceremoni fetare
Religious ceremony
-  Çeshme për abdest
Ablution fountain
-  Çeshme për ujë të pijshëm
Drinking water fountain
-  Varreza të vjetra
Old cemeteries





ELEMENTE & MOBILERI URBANE / URBAN ELEMENTS & FURNITURE

-  Gjelbërimi i lartë
Trees
-  Gjelbërimi i ulët
Green Area
-  Ndriçimi publik
Public lighting
-  Ulëse
Bench
-  Rampa
Ramp
-  Shportë e mbeturinave
Bin
-  Jaz
Urban waterline
-  Fontanë
Fountain
-  Memorial
Memorial
-  Art publik
Public art
-  Kënd i lojrave
Playground
-  Parking për biçikleta
Bicycle parking
-  WC publike
Public toilet

QASJA PËR P.A.K. / ACCESSIBILITY FOR DISABLED

-  E qasshme
Accessible
-  E qasshme vetëm me përcjellje
Accessible only with assistance
-  E paqasshme
Not accessible

SHFRYTËZUESHMERIA / USABILITY

-  Plotësisht e shfrytëzueshme
Fully used
-  Relativisht e shfrytëzueshme
Partially used
-  Pak e shfrytëzueshme
Rarely used
-  Aspak e shfrytëzueshme
Not in use




**PARKU TE RRUGA WELSEY CLARK
THE PARK ON THE STREET WELSEY CLARK**

SIPËRFAQJA
AREA 2486.64 M2

KODI I GIS-it
GIS CODE PS64

KATEGORIA
CATEGORY Hapësirë publike ekzistuese
Existing public place

FUNKSIONET EKSIZTUESE
EXISTING FUNCTIONS 

ELEMENTE&MOBILERI URBANE
URBAN ELEMENTS&FURNITURE 

QASJA PËR P.A.K.
ACCESSABILITY FOR DISABLED 

SHFRYTËZUESHMERIA
USABILITY 






FUNKSIONET / FUNCTIONS

-  Lëvizje e qytetarëve
Pedestrian area
-  Rekreacion
Recreation
-  Pushimore
Resting place
-  Hapësirë për shumë qëllime
Multi-purpose area
-  Panair
Fair
-  Koncert
Concert
-  Kinema verore
Summer cinema
-  Lokacion fotografimi
Photoshooting place
-  Pompë benzine
Fuel station
-  Dyqane
Shops
-  Dyqan suvenirësh
Souvenir Shop
-  Kafeteri/Restaurant
Coffee/Restaurant
-  Shitës ambulant
Peddler
-  Institucione publike/Zyre
Public institutions/Office
-  Zonë me qarkullim të veturave
Vehicle circulation road
-  Parking për vetura
Car parking
-  Ceremoni fetare
Religious ceremony
-  Çeshme për abdest
Ablution fountain
-  Çeshme për ujë të pijshëm
Drinking water fountain
-  Varreza të vjetra
Old cemeteries





ELEMENTE & MOBILERI URBANE / URBAN ELEMENTS & FURNITURE

-  Gjelbërimi i lartë
Trees
-  Gjelbërimi i ulët
Green Area
-  Ndrichi publik
Public lighting
-  Ulëse
Bench
-  Rampa
Ramp
-  Shportë e mbeturinave
Bin
-  Jaz
Urban waterline
-  Fontanë
Fountain
-  Memorial
Memorial
-  Art publik
Public art
-  Kënd i lojrave
Playground
-  Parking për biçikleta
Bicycle parking
-  WC publike
Public toilet

QASJA PËR P.A.K. / ACCESSIBILITY FOR DISABLED

-  E qasshme
Accessible
-  E qasshme vetëm me përcjellje
Accessible only with assistance
-  E paqasshme
Not accessible

SHFRYTËZUESHMERIA / USABILITY

-  Plotësisht e shfrytëzueshme
Fully used
-  Relativisht e shfrytëzueshme
Partially used
-  Pak e shfrytëzueshme
Rarely used
-  Aspak e shfrytëzueshme
Not in use



**SHESHI BESIM NDRECAJ
BESIM NDRECAJ SQUARE**

SIPËRFAQJA
AREA 1490.37 M2





KODI I GIS-it
GIS CODE PS65

KATEGORIA
CATEGORY Hapësirë publike ekzistuese
Existing public place

FUNKSIONET EKSIZTUESE
EXISTING FUNCTIONS  

ELEMENTE&MOBILERI URBANE
URBAN ELEMENTS&FURNITURE        

QASJA PËR P.A.K.
ACCESSIBILITY FOR DISABLED   

SHFRYTËZUESHMERIA
USABILITY    






FUNKSIONET / FUNCTIONS

-  Lëvizje e qytetarëve
Pedestrian area
-  Rekreacion
Recreation
-  Pushimore
Pushmore
-  Resting place
Resting place
-  Hapësirë për shumë qëllime
Multi-purpose area
-  Panair
Fair
-  Koncert
Concert
-  Kinema verore
Summer cinema
-  Lokacion fotografimi
Photoshooting place
-  Pompë benzine
Fuel station
-  Dyqane
Shops
-  Dyqan suvenirësh
Souvenir Shop
-  Kafeteri/Restaurant
Coffee/Restaurant
-  Shitës ambulant
Peddler
-  Institucione publike/Zyre
Public institutions/Office
-  Zonë me qarkullim të veturave
Vehicle circulation road
-  Parking për vetura
Car parking
-  Ceremoni fetare
Religious ceremony
-  Çeshme për abdest
Ablution fountain
-  Çeshme për ujë të pijshëm
Drinking water fountain
-  Varreza të vjetra
Old cemeteries





ELEMENTE & MOBILERI URBANE / URBAN ELEMENTS & FURNITURE

-  Gjelbërimi i lartë
Trees
-  Gjelbërimi i ulët
Green Area
-  Ndrëçimi publik
Public lighting
-  Ulëse
Bench
-  Rampa
Ramp
-  Shportë e mbeturinave
Bin
-  Jaz
Urban waterline
-  Fontanë
Fountain
-  Memorial
Memorial
-  Art publik
Public art
-  Kënd i lojrave
Playground
-  Parking për biçikleta
Bicycle parking
-  WC publike
Public toilet

QASJA PËR P.A.K. / ACCESSIBILITY FOR DISABLED

-  E qasshme
Accessible
-  E qasshme vetëm me përcjellje
Accessible only with assistance
-  E paqasshme
Not accessible

SHFRYTËZUESHMERIA / USABILITY

-  Plotësisht e shfrytëzueshme
Fully used
-  Relativisht e shfrytëzueshme
Partially used
-  Pak e shfrytëzueshme
Rarely used
-  Aspak e shfrytëzueshme
Not in use



**PARKU NË RRUGEN "UKË BYTYQI"
THE PARK ON "UKË BYTYQI" ROAD**

| | |
|--|---|
| SIPËRFAQJA AREA | 734.33 M2 |
| KODI I GIS-it GIS CODE | PS66 |
| KATEGORIA CATEGORY | Hapësirë publike ekzistuese Existing public place |
| FUNKSIONET EKSIZTUESE EXISTING FUNCTIONS |   |
| ELEMENTE&MOBILERI URBANE URBAN ELEMENTS&FURNITURE |       |
| QASJA PËR P.A.K. ACCESSABILITY FOR DISABLED |    |
| SHFRYTËZUESHMERIA USABILITY |     |






FUNKSIONET / FUNCTIONS

-  Lëvizje e qytetarëve
Pedestrian area
-  Rekreacion
Recreation
-  Pushimore
Resting place
-  Hapësirë për shumë qëllime
Multi-purpose area
-  Panair
Fair
-  Koncert
Concert
-  Kinema verore
Summer cinema
-  Lokacion fotografimi
Photoshooting place
-  Pompë benzine
Fuel station
-  Dyqane
Shops
-  Dyqan suvenirësh
Souvenir Shop
-  Kafeteri/Restaurant
Coffee/Restaurant
-  Shitës ambulant
Peddler
-  Institucione publike/Zyre
Public institutions/Office
-  Zonë me qarkullim të veturave
Vehicle circulation road
-  Parking për vetura
Car parking
-  Ceremoni fetare
Religious ceremony
-  Çeshme për abdest
Ablution fountain
-  Çeshme për ujë të pijshëm
Drinking water fountain
-  Varreza të vjetra
Old cemeteries





ELEMENTE & MOBILERI URBANE / URBAN ELEMENTS & FURNITURE


-  Gjelbërimi i lartë
Trees
-  Gjelbërimi i ulët
Green Area
-  Ndriçimi publik
Public lighting
-  Ulëse
Bench
-  Rampa
Ramp
-  Shportë e mbeturinave
Bin
-  Jaz
Urban waterline
-  Fontanë
Fountain
-  Memorial
Memorial
-  Art publik
Public art
-  Kënd i lojrave
Playground
-  Parking për biçikleta
Bicycle parking
-  WC publike
Public toilet

QASJA PËR P.A.K. / ACCESSIBILITY FOR DISABLED

-  E qasshme
Accessible
-  E qasshme vetëm me përcjellje
Accessible only with assistance
-  E paqasshme
Not accessible

SHFRYTËZUESHMERIA / USABILITY

-  Plotësisht e shfrytëzueshme
Fully used
-  Relativisht e shfrytëzueshme
Partially used
-  Pak e shfrytëzueshme
Rarely used
-  Aspak e shfrytëzueshme
Not in use



**HAPËSIRA PUBLIKE TEK RRUGA ALPET SHQIPTARE
PUBLIC SPACE ON THE ALBANIAN ALPS ROAD**

| | |
|--|---|
| SIPËRFAQJA AREA | 261.24 M2 |
| KODI I GIS-it GIS CODE | PS67 |
| KATEGORIA CATEGORY | Hapësirë potenciale publike Potencial public place |
| FUNKSIONET EKSIZTUESE EXISTING FUNCTIONS |  |
| ELEMENTE&MOBILERI URBANE URBAN ELEMENTS&FURNITURE |  |
| QASJA PËR P.A.K. ACCESSABILITY FOR DISABLED |    |
| SHFRYTËZUESHMERIA USABILITY |     |






FUNKSIONET / FUNCTIONS

-  Lëvizje e qytetarëve
Pedestrian area
-  Rekreacion
Recreation
-  Pushimore
Resting place
-  Hapësirë për shumë qëllime
Multi-purpose area
-  Panair
Fair
-  Koncert
Concert
-  Kinema verore
Summer cinema
-  Lokacion fotografimi
Photoshooting place
-  Pompë benzine
Fuel station
-  Dyqane
Shops
-  Dyqan suvenirësh
Souvenir Shop
-  Kafeteri/Restaurant
Coffee/Restaurant
-  Shitës ambulant
Peddler
-  Institucione publike/Zyre
Public institutions/Office
-  Zonë me qarkullim të veturave
Vehicle circulation road
-  Parking për vetura
Car parking
-  Ceremoni fetare
Religious ceremony
-  Çeshme për abdest
Ablution fountain
-  Çeshme për ujë të pijshëm
Drinking water fountain
-  Varreza të vjetra
Old cemeteries





ELEMENTE & MOBILIERI URBANE / URBAN ELEMENTS & FURNITURE


-  Gjelbërimi i lartë
Trees
-  Gjelbërimi i ulët
Green Area
-  Ndriçimi publik
Public lighting
-  Ulëse
Bench
-  Rampa
Ramp
-  Shportë e mbeturinave
Bin
-  Jaz
Urban waterline
-  Fontanë
Fountain
-  Memorial
Memorial
-  Art publik
Public art
-  Kënd i lojrave
Playground
-  Parking për biçikleta
Bicycle parking
-  WC publike
Public toilet

QASJA PËR P.A.K. / ACCESSIBILITY FOR DISABLED

-  E qasshme
Accessible
-  E qasshme vetëm me përcjellje
Accessible only with assistance
-  E paqasshme
Not accessible

SHFRYTËZUESHMERIA / USABILITY

-  Plotësisht e shfrytëzueshme
Fully used
-  Relativisht e shfrytëzueshme
Partially used
-  Pak e shfrytëzueshme
Rarely used
-  Aspak e shfrytëzueshme
Not in use



**MEMORIALI DËSHMORËT E UÇK NË ARBANË
MEMORIAL OF KLA MEMBERS IN ARBANA**

SIPËRFAQJA
AREA 799.28 M2

KODI I GIS-it
GIS CODE PS68

KATEGORIA
CATEGORY Hapësirë publike ekzistuese
Existing public place

FUNKSIONET EKSIZTUESE
EXISTING FUNCTIONS



ELEMENTE&MOBILIERI URBANE
URBAN ELEMENTS&FURNITURE



QASJA PËR P.A.K.
ACCESSABILITY FOR DISABLED



SHFRYTËZUESHMERIA
USABILITY






FUNKSIONET / FUNCTIONS

-  Lëvizje e qytetarëve
Pedestrian area
-  Rekreacion
Recreation
-  Pushimore
Resting place
-  Hapësirë për shumë qëllime
Multi-purpose area
-  Panair
Fair
-  Koncert
Concert
-  Kinema verore
Summer cinema
-  Lokacion fotografimi
Photoshooting place
-  Pompë benzine
Fuel station
-  Dyqane
Shops
-  Dyqan suvenirësh
Souvenir Shop
-  Kafeteri/Restaurant
Coffee/Restaurant
-  Shitës ambulant
Peddler
-  Institucione publike/Zyre
Public institutions/Office
-  Zonë me qarkullim të veturave
Vehicle circulation road
-  Parking për vetura
Car parking
-  Ceremoni fetare
Religious ceremony
-  Çeshme për abdest
Ablution fountain
-  Çeshme për ujë të pijshëm
Drinking water fountain
-  Varreza të vjetra
Old cemeteries





ELEMENTE & MOBILERI URBANE / URBAN ELEMENTS & FURNITURE

-  Gjelbërimi i lartë
Trees
-  Gjelbërimi i ulët
Green Area
-  Ndrëçimi publik
Public lighting
-  Ulëse
Bench
-  Rampa
Ramp
-  Shportë e mbeturinave
Bin
-  Jaz
Urban waterline
-  Fontanë
Fountain
-  Memorial
Memorial
-  Art publik
Public art
-  Kënd i lojreve
Playground
-  Parking për biçikleta
Bicycle parking
-  WC publike
Public toilet

QASJA PËR P.A.K. / ACCESSIBILITY FOR DISABLED

-  E qasshme
Accessible
-  E qasshme vetëm me përcjellje
Accessible only with assistance
-  E paqasshme
Not accessible

SHFRYTËZUESHMERIA / USABILITY

-  Plotësisht e shfrytëzueshme
Fully used
-  Relativisht e shfrytëzueshme
Partially used
-  Pak e shfrytëzueshme
Rarely used
-  Aspak e shfrytëzueshme
Not in use



**RRUGA "TIRANA" LAGJJA JETA E RE
"TIRANA" STREET IN JETA E RE NEIGHBOURHOOD**

| | |
|--|---|
| SIPËRFAQJA AREA | 1108.72 M2 |
| KODI I GIS-it GIS CODE | PS69 |
| KATEGORIA CATEGORY | Hapësirë potenciale publike Potential public place |
| FUNKSIONET EKSIZTUESE EXISTING FUNCTIONS |  |
| ELEMENTE&MOBILERI URBANE URBAN ELEMENTS&FURNITURE |   |
| QASJA PËR P.A.K. ACCESSABILITY FOR DISABLED |    |
| SHFRYTËZUESHMERIA USABILITY |     |






FUNKSIONET / FUNCTIONS

-  Lëvizje e qytetarëve
Pedestrian area
-  Rekreacion
Recreation
-  Pushimore
Resting place
-  Hapësirë për shumë qëllime
Multi-purpose area
-  Panair
Fair
-  Koncert
Concert
-  Kinema verore
Summer cinema
-  Lokacion fotografimi
Photoshooting place
-  Pompë benzine
Fuel station
-  Dyqane
Shops
-  Dyqan suvenirësh
Souvenir Shop
-  Kafeteri/Restaurant
Coffee/Restaurant
-  Shitës ambulant
Peddler
-  Institucione publike/Zyre
Public institutions/Office
-  Zonë me qarkullim të veturave
Vehicle circulation road
-  Parking për vetura
Car parking
-  Ceremoni fetare
Religious ceremony
-  Çeshme për abdest
Ablution fountain
-  Çeshme për ujë të pijshëm
Drinking water fountain
-  Varreza të vjetra
Old cemeteries





ELEMENTE & MOBILERI URBANE / URBAN ELEMENTS & FURNITURE

-  Gjelbërimi i lartë
Trees
-  Gjelbërimi i ulët
Green Area
-  Ndrëçimi publik
Public lighting
-  Ulëse
Bench
-  Rampa
Ramp
-  Shportë e mbeturinave
Bin
-  Jaz
Urban waterline
-  Fontanë
Fountain
-  Memorial
Memorial
-  Art publik
Public art
-  Kënd i lojrave
Playground
-  Parking për biçikleta
Bicycle parking
-  WC publike
Public toilet

QASJA PËR P.A.K. / ACCESSIBILITY FOR DISABLED

-  E qasshme
Accessible
-  E qasshme vetëm me përcjellje
Accessible only with assistance
-  E paqasshme
Not accessible

SHFRYTËZUESHMERIA / USABILITY

-  Plotësisht e shfrytëzueshme
Fully used
-  Relativisht e shfrytëzueshme
Partially used
-  Pak e shfrytëzueshme
Rarely used
-  Aspak e shfrytëzueshme
Not in use



**RRUGA "LIMAN SHALA" LAGJJA BAJRAM CURRI
"LIMAN SHALA" STREET IN BAJRAM CURRI NEIGHBOURHOOD**

| | |
|--|---|
| SIPËRFAQJA AREA | 35658.19 M2 |
| KODI I GIS-it GIS CODE | PS70 |
| KATEGORIA CATEGORY | Hapësirë potenciale publike Potential public place |
| FUNKSIONET EKSIZTUESE EXISTING FUNCTIONS | Parcela nuk ka funksione eksiztuese The parcel has no existing functions |
| ELEMENTE&MOBILERI URBANE URBAN ELEMENTS&FURNITURE |  |
| QASJA PËR P.A.K. ACCESSABILITY FOR DISABLED |    |
| SHFRYTËZUESHMERIA USABILITY |     |






FUNKSIONET / FUNCTIONS

-  Lëvizje e qytetarëve
Pedestrian area
-  Rekreacion
Recreation
-  Pushimore
Resting place
-  Hapësirë për shumë qëllime
Multi-purpose area
-  Panair
Fair
-  Koncert
Concert
-  Kinema verore
Summer cinema
-  Lokacion fotografimi
Photoshooting place
-  Pompë benzine
Fuel station
-  Dyqane
Shops
-  Dyqan suvenirësh
Souvenir Shop
-  Kafeteri/Restaurant
Coffee/Restaurant
-  Shitës ambulant
Peddler
-  Institucione publike/Zyre
Public institutions/Office
-  Zonë me qarkullim të veturave
Vehicle circulation road
-  Parking për vetura
Car parking
-  Ceremoni fetare
Religious ceremony
-  Çeshme për abdest
Ablution fountain
-  Çeshme për ujë të pijshëm
Drinking water fountain
-  Varreza të vjetra
Old cemeteries





ELEMENTE & MOBILERI URBANE / URBAN ELEMENTS & FURNITURE


-  Gjelbërimi i lartë
Trees
-  Gjelbërimi i ulët
Green Area
-  Ndriçimi publik
Public lighting
-  Ulëse
Bench
-  Rampa
Ramp
-  Shportë e mbeturinave
Bin
-  Jaz
Urban waterline
-  Fontanë
Fountain
-  Memorial
Memorial
-  Art publik
Public art
-  Kënd i lojreve
Playground
-  Parking për biçikleta
Bicycle parking
-  WC publike
Public toilet

QASJA PËR P.A.K. / ACCESSIBILITY FOR DISABLED

-  E qasshme
Accessible
-  E qasshme vetëm me përcjellje
Accessible only with assistance
-  E paqasshme
Not accessible

SHFRYTËZUESHMERIA / USABILITY

-  Plotësisht e shfrytëzueshme
Fully used
-  Relativisht e shfrytëzueshme
Partially used
-  Pak e shfrytëzueshme
Rarely used
-  Aspak e shfrytëzueshme
Not in use



**RRUGA "BAJRAM KURTI" LAGJJA PETROVË
"BAJRAM KURTI" STREET IN PETROVA NEIGHBORHOOD**

| | |
|--|---|
| SIPËRFAQJA AREA | 1086.67 M2 |
| KODI I GIS-it GIS CODE | PS71 |
| KATEGORIA CATEGORY | Hapësirë potenciale publike Potencial public place |
| FUNKSIONET EKSIZTUESE EXISTING FUNCTIONS |   |
| ELEMENTE&MOBILERI URBANE URBAN ELEMENTS&FURNITURE |  |
| QASJA PËR P.A.K. ACCESSIBILITY FOR DISABLED |    |
| SHFRYTËZUESHMERIA USABILITY |     |






FUNKSIONET / FUNCTIONS

-  Lëvizje e qytetarëve
Pedestrian area
-  Rekreacion
Recreation
-  Pushimore
Resting place
-  Hapësirë për shumë qëllime
Multi-purpose area
-  Panair
Fair
-  Koncert
Concert
-  Kinema verore
Summer cinema
-  Lokacion fotografimi
Photoshooting place
-  Pompë benzine
Fuel station
-  Dyqane
Shops
-  Dyqan suvenirësh
Souvenir Shop
-  Kafeteri/Restaurant
Coffee/Restaurant
-  Shitës ambulant
Peddler
-  Institucione publike/Zyre
Public institutions/Office
-  Zonë me qarkullim të veturave
Vehicle circulation road
-  Parking për vetura
Car parking
-  Ceremoni fetare
Religious ceremony
-  Çeshme për abdest
Ablution fountain
-  Çeshme për ujë të pijshëm
Drinking water fountain
-  Varreza të vjetra
Old cemeteries





ELEMENTE & MOBILERI URBANE / URBAN ELEMENTS & FURNITURE

-  Gjelbërimi i lartë
Trees
-  Gjelbërimi i ulët
Green Area
-  Ndriçimi publik
Public lighting
-  Ulëse
Bench
-  Rampa
Ramp
-  Shportë e mbeturinave
Bin
-  Jaz
Urban waterline
-  Fontanë
Fountain
-  Memorial
Memorial
-  Art publik
Public art
-  Kënd i lojrave
Playground
-  Parking për biçikleta
Bicycle parking
-  WC publike
Public toilet

QASJA PËR P.A.K. / ACCESSIBILITY FOR DISABLED

-  E qasshme
Accessible
-  E qasshme vetëm me përcjellje
Accessible only with assistance
-  E paqasshme
Not accessible

SHFRYTËZUESHMERIA / USABILITY

-  Plotësisht e shfrytëzueshme
Fully used
-  Relativisht e shfrytëzueshme
Partially used
-  Pak e shfrytëzueshme
Rarely used
-  Aspak e shfrytëzueshme
Not in use





**HAPËSIRA PUBLIKE TRANZITI 1
PUBLIC SPACE TRANSIT 1**

SIPËRFAQJA
AREA 352.89 M2




KODI I GIS-it
GIS CODE PS72

KATEGORIA
CATEGORY Hapësirë publike ekzistuese
Existing public place

FUNKSIONET EKSIZTUESE
EXISTING FUNCTIONS  

ELEMENTE&MOBILERI URBANE
URBAN ELEMENTS&FURNITURE      

QASJA PËR P.A.K.
ACCESSIBILITY FOR DISABLED   

SHFRYTËZUESHMERIA
USABILITY    






FUNKSIONET / FUNCTIONS

-  Lëvizje e qytetarëve
Pedestrian area
-  Rekreacion
Recreation
-  Pushimore
Resting place
-  Hapësirë për shumë qëllime
Multi-purpose area
-  Panair
Fair
-  Koncert
Concert
-  Kinema verore
Summer cinema
-  Lokacion fotografimi
Photoshooting place
-  Pompë benzine
Fuel station
-  Dyqane
Shops
-  Dyqan suvenirësh
Souvenir Shop
-  Kafeteri/Restaurant
Coffee/Restaurant
-  Shitës ambulant
Peddler
-  Institucione publike/Zyre
Public institutions/Office
-  Zonë me qarkullim të veturave
Vehicle circulation road
-  Parking për vetura
Car parking
-  Ceremoni fetare
Religious ceremony
-  Çeshme për abdest
Ablution fountain
-  Çeshme për ujë të pijshëm
Drinking water fountain
-  Varreza të vjetra
Old cemeteries





ELEMENTE & MOBILERI URBANE / URBAN ELEMENTS & FURNITURE

-  Gjelbërimi i lartë
Trees
-  Gjelbërimi i ulët
Green Area
-  Ndrëçimi publik
Public lighting
-  Ulëse
Bench
-  Rampa
Ramp
-  Shportë e mbeturinave
Bin
-  Jaz
Urban waterline
-  Fontanë
Fountain
-  Memorial
Memorial
-  Art publik
Public art
-  Kënd i lojreve
Playground
-  Parking për biçikleta
Bicycle parking
-  WC publike
Public toilet

QASJA PËR P.A.K. / ACCESSIBILITY FOR DISABLED

-  E qasshme
Accessible
-  E qasshme vetëm me përcjellje
Accessible only with assistance
-  E paqasshme
Not accessible

SHFRYTËZUESHMERIA / USABILITY

-  Plotësisht e shfrytëzueshme
Fully used
-  Relativisht e shfrytëzueshme
Partially used
-  Pak e shfrytëzueshme
Rarely used
-  Aspak e shfrytëzueshme
Not in use



**HAPËSIRA PUBLIKE TRANZITI 2
PUBLIC SPACE TRANSIT 2**

| | |
|--|---|
| SIPËRFAQJA AREA | 3428.20 M2 |
| KODI I GIS-it GIS CODE | PS73 |
| KATEGORIA CATEGORY | Hapësirë potenciale publike Potential public place |
| FUNKSIONET EKSIZTUESE EXISTING FUNCTIONS |  |
| ELEMENTE&MOBILERI URBANE URBAN ELEMENTS&FURNITURE |   |
| QASJA PËR P.A.K. ACCESSABILITY FOR DISABLED |    |
| SHFRYTËZUESHMERIA USABILITY |     |






FUNKSIONET / FUNCTIONS

-  Lëvizje e qytetarëve
Pedestrian area
-  Rekreacion
Recreation
-  Pushimore
Pushmore
-  Resting place
Resting place
-  Hapësirë për shumë qëllime
Multi-purpose area
-  Panair
Fair
-  Koncert
Concert
-  Kinema verore
Summer cinema
-  Lokacion fotografimi
Photoshooting place
-  Pompë benzine
Fuel station
-  Dyqane
Shops
-  Dyqan suvenirësh
Souvenir Shop
-  Kafeteri/Restaurant
Coffee/Restaurant
-  Shitës ambulant
Peddler
-  Institucione publike/Zyre
Public institutions/Office
-  Zonë me qarkullim të veturave
Vehicle circulation road
-  Parking për vetura
Car parking
-  Ceremoni fetare
Religious ceremony
-  Çeshme për abdest
Ablution fountain
-  Çeshme për ujë të pijshëm
Drinking water fountain
-  Varreza të vjetra
Old cemeteries





ELEMENTE & MOBILERI URBANE / URBAN ELEMENTS & FURNITURE

-  Gjelbërimi i lartë
Trees
-  Gjelbërimi i ulët
Green Area
-  Ndrëçimi publik
Public lighting
-  Ulëse
Bench
-  Rampa
Ramp
-  Shportë e mbeturinave
Bin
-  Jaz
Urban waterline
-  Fontanë
Fountain
-  Memorial
Memorial
-  Art publik
Public art
-  Kënd i lojrave
Playground
-  Parking për biçikleta
Bicycle parking
-  WC publike
Public toilet

QASJA PËR P.A.K. / ACCESSIBILITY FOR DISABLED

-  E qasshme
Accessible
-  E qasshme vetëm me përcjellje
Accessible only with assistance
-  E paqasshme
Not accessible

SHFRYTËZUESHMERIA / USABILITY

-  Plotësisht e shfrytëzueshme
Fully used
-  Relativisht e shfrytëzueshme
Partially used
-  Pak e shfrytëzueshme
Rarely used
-  Aspak e shfrytëzueshme
Not in use




**MINI-PARKU MBRAPA SHTËPISË SË BARDHË
MINI PARK IN THE BACKYARD OF WHITE HOUSE**

SIPËRFAQJA
AREA 1103.35 M2


KODI I GIS-it
GIS CODE PS74

KATEGORIA
CATEGORY Hapësirë publike ekzistuese
Existing public place

FUNKSIONET EKSIZTUESE
EXISTING FUNCTIONS 

ELEMENTE&MOBILERI URBANE
URBAN ELEMENTS&FURNITURE 

QASJA PËR P.A.K.
ACCESSIBILITY FOR DISABLED 

SHFRYTËZUESHMERIA
USABILITY 






FUNKSIONET / FUNCTIONS

-  Lëvizje e qytetarëve
Pedestrian area
-  Rekreacion
Recreation
-  Pushimore
Resting place
-  Hapësirë për shumë qëllime
Multi-purpose area
-  Panair
Fair
-  Koncert
Concert
-  Kinema verore
Summer cinema
-  Lokacion fotografimi
Photoshooting place
-  Pompë benzine
Fuel station
-  Dyqane
Shops
-  Dyqan suvenirësh
Souvenir Shop
-  Kafeteri/Restaurant
Coffee/Restaurant
-  Shitës ambulant
Peddler
-  Institucione publike/Zyre
Public institutions/Office
-  Zonë me qarkullim të veturave
Vehicle circulation road
-  Parking për vetura
Car parking
-  Ceremoni fetare
Religious ceremony
-  Çeshme për abdest
Ablution fountain
-  Çeshme për ujë të pijshëm
Drinking water fountain
-  Varreza të vjetra
Old cemeteries





ELEMENTE & MOBILERI URBANE / URBAN ELEMENTS & FURNITURE


-  Gjelbërimi i lartë
Trees
-  Gjelbërimi i ulët
Green Area
-  Ndrëçimi publik
Public lighting
-  Ulëse
Bench
-  Rampa
Ramp
-  Shportë e mbeturinave
Bin
-  Jaz
Urban waterline
-  Fontanë
Fountain
-  Memorial
Memorial
-  Art publik
Public art
-  Kënd i lojrave
Playground
-  Parking për biçikleta
Bicycle parking
-  WC publike
Public toilet

QASJA PËR P.A.K. / ACCESSIBILITY FOR DISABLED

-  E qasshme
Accessible
-  E qasshme vetëm me përcjellje
Accessible only with assistance
-  E paqasshme
Not accessible

SHFRYTËZUESHMERIA / USABILITY

-  Plotësisht e shfrytëzueshme
Fully used
-  Relativisht e shfrytëzueshme
Partially used
-  Pak e shfrytëzueshme
Rarely used
-  Aspak e shfrytëzueshme
Not in use



**MEMORIALI I USHTARËVE AMERIKAN
AMERICAN SOLDIERS MEMORIAL**

| | |
|--|---|
| SIPËRFAQJA AREA | 350.85 M2 |
| KODI I GIS-it GIS CODE | PS75 |
| KATEGORIA CATEGORY | Hapësirë publike ekzistuese Existing public place |
| FUNKSIONET EKSIZTUESE EXISTING FUNCTIONS |    |
| ELEMENTE&MOBILERI URBANE URBAN ELEMENTS&FURNITURE |        |
| QASJA PËR P.A.K. ACCESSABILITY FOR DISABLED |    |
| SHFRYTËZUESHMERIA USABILITY |     |






FUNKSIONET / FUNCTIONS

-  Lëvizje e qytetarëve
Pedestrian area
-  Rekreacion
Recreation
-  Pushimore
Resting place
-  Hapësirë për shumë qëllime
Multi-purpose area
-  Panair
Fair
-  Koncert
Concert
-  Kinema verore
Summer cinema
-  Lokacion fotografimi
Photoshooting place
-  Pompë benzine
Fuel station
-  Dyqane
Shops
-  Dyqan suvenirësh
Souvenir Shop
-  Kafeteri/Restaurant
Coffee/Restaurant
-  Shitës ambulant
Peddler
-  Institucione publike/Zyre
Public institutions/Office
-  Zonë me qarkullim të veturave
Vehicle circulation road
-  Parking për vetura
Car parking
-  Ceremoni fetare
Religious ceremony
-  Çeshme për abdest
Ablution fountain
-  Çeshme për ujë të pijshëm
Drinking water fountain
-  Varreza të vjetra
Old cemeteries





ELEMENTE & MOBILERI URBANE / URBAN ELEMENTS & FURNITURE

-  Gjelbërimi i lartë
Trees
-  Gjelbërimi i ulët
Green Area
-  Ndriçimi publik
Public lighting
-  Ulëse
Bench
-  Rampa
Ramp
-  Shportë e mbeturinave
Bin
-  Jaz
Urban waterline
-  Fontanë
Fountain
-  Memorial
Memorial
-  Art publik
Public art
-  Kënd i lojreve
Playground
-  Parking për biçikleta
Bicycle parking
-  WC publike
Public toilet

QASJA PËR P.A.K. / ACCESSIBILITY FOR DISABLED

-  E qasshme
Accessible
-  E qasshme vetëm me përcjellje
Accessible only with assistance
-  E paqasshme
Not accessible

SHFRYTËZUESHMERIA / USABILITY

-  Plotësisht e shfrytëzueshme
Fully used
-  Relativisht e shfrytëzueshme
Partially used
-  Pak e shfrytëzueshme
Rarely used
-  Aspak e shfrytëzueshme
Not in use



**PARKU NË BAZHDARHANE 3
THE PARK IN BAZHDARHANA 3**

SIPËRFAQJA
AREA

1327.46 M2

KODI I GIS-it
GIS CODE

PS76

KATEGORIA
CATEGORY

Hapësirë publike ekzistuese
Existing public place

FUNKSIONET EKSIZTUESE
EXISTING FUNCTIONS



ELEMENTE&MOBILERI URBANE
URBAN ELEMENTS&FURNITURE




QASJA PËR P.A.K.
ACCESSABILITY FOR DISABLED



SHFRYTËZUESHMERIA
USABILITY





EC

MA MANDRY SHE

UN HABITAT
FOR A BETTER URBAN FUTURE

PUBLIC SPACES IN PRIZREN

WWW.ECMANDRY SHE.ORG/